



แผนดำเนินงาน

ประจำปีงบประมาณ พ.ศ. ๒๕๖๗
เพิ่มเติมฉบับที่ ๑/๒๕๖๗ ใช้จ่ายเงินสะสม ครั้งที่ ๑/๒๕๖๗
(วันที่ ๒๘ ธันวาคม ๒๕๖๖)

เทศบาลตำบลทุ่งทอง อำเภอบ้านเขว้า

จังหวัดชัยภูมิ

สำนักปลัด ฝ่ายแผนงานและงบประมาณ

เทศบาลตำบลทุ่งทอง [HTTP://WWW.TUNGTONG.GO.TH/INDEX.PHP](http://www.tungtong.go.th/index.php)




ประกาศเทศบาลตำบลทุ่งทอง
เรื่อง ประกาศใช้แผนดำเนินงาน ประจำปี พ.ศ. ๒๕๖๗ เพิ่มเติมฉบับที่ ๑/๒๕๖๗

ด้วยเทศบาลตำบลทุ่งทอง ได้ดำเนินการจัดทำแผนดำเนินงาน ประจำปีงบประมาณ พ.ศ.๒๕๖๗ เพิ่มเติมฉบับที่ ๑ ใช้จ่ายเงินสะสม ครั้งที่ ๑/๒๕๖๗ (วันที่ ๒๘ ธันวาคม ๒๕๖๖) ตามระเบียบกระทรวงมหาดไทย ว่าด้วยการจัดทำแผนพัฒนาองค์กรปกครองส่วนท้องถิ่น พ.ศ. ๒๕๕๘ และ ระเบียบกระทรวงมหาดไทย ว่าด้วยการจัดทำแผนพัฒนาองค์กรปกครองส่วนท้องถิ่น (ฉบับที่ ๒) พ.ศ. ๒๕๕๙ หมวด ๕ ข้อ ๒๗ ว่าด้วยการนำแผนพัฒนาไปปฏิบัติ โดยให้จัดทำแผนดำเนินงานให้แล้วเสร็จภายในสามสิบวันนับแต่วันที่ประกาศใช้งบประมาณรายจ่ายประจำปี งบประมาณรายจ่ายเพิ่มเติม งบประมาณรายจ่ายจากเงินสะสม หรือได้รับแจ้งแผนงานและโครงการจากหน่วยงานราชการส่วนกลาง ส่วนภูมิภาค รัฐวิสาหกิจหรือหน่วยงานอื่นๆ ที่ต้องดำเนินการในพื้นที่องค์กรปกครองส่วนท้องถิ่นในปีงบประมาณนั้น เพื่อใช้เป็นแนวทางในการปฏิบัติงานประจำปีงบประมาณ พ.ศ. ๒๕๖๗

บัดนี้ เทศบาลตำบลทุ่งทอง ได้จัดทำแผนดำเนินงาน ประจำปีงบประมาณ พ.ศ.๒๕๖๗ เพิ่มเติมฉบับที่ ๑ ใช้จ่ายเงินสะสม ครั้งที่ ๑/๒๕๖๗ (วันที่ ๒๘ ธันวาคม ๒๕๖๖) (สภาเทศบาลตำบลทุ่งทองพิจารณาอนุมัติในการประชุม สมัยสามัญ สมัยที่สี่ ครั้งที่ สอง วันพฤหัสบดี ที่ ๒๘ ธันวาคม ๒๕๖๖) ตามระเบียบฯ ดังกล่าวเสร็จเป็นที่เรียบร้อยแล้ว ประชาชนผู้สนใจสามารถเข้าตรวจสอบรายละเอียดแผนดำเนินงานประจำปี พ.ศ. ๒๕๖๗ เพิ่มเติมฉบับที่ ๑ ได้ที่ สำนักงานเทศบาลตำบลทุ่งทอง และเว็บไซต์ www.tungthong.go.th ที่ทำการผู้ใหญ่บ้านในเขตพื้นที่รับผิดชอบของเทศบาลตำบลทุ่งทองทุกแห่ง จึงขอประกาศใช้แผนดำเนินงานประจำปี พ.ศ. ๒๕๖๗ เพิ่มเติมฉบับที่ ๑ เพื่อให้ทราบโดยทั่วกัน

จึงประกาศให้ทราบโดยทั่วกัน

ประกาศ ณ วันที่ ๕ เดือน มกราคม พ.ศ. ๒๕๖๗


(นายสมถวิล หมั่นอุตส่าห์)
นายกเทศมนตรีตำบลทุ่งทอง

คำกล่าวหน้า

แผนดำเนินงานเพิ่มเติมเป็นแผนที่รวบรวมแผนงานโครงการกิจกรรม ที่ดำเนินการจริงทั้งหมดในพื้นที่ ของเทศบาลตำบลทุ่งทองในแต่ละปีงบประมาณ เป็นแผนต่อเนื่องมาจากงบประมาณรายจ่ายประจำปี กล่าวคือเทศบาลตำบลทุ่งทองได้รวบรวม แผนงานโครงการต่างๆ ตามงบประมาณรายจ่ายประจำปีงบประมาณ พ.ศ. ๒๕๖๗ ทั้งนี้เป็นงบประมาณของเทศบาลตำบลทุ่งทอง ที่ดำเนินการโดยการใช้จ่ายเงินสะสม การจัดสรรงบประมาณรายจ่ายประจำปีงบประมาณ พ.ศ. ๒๕๖๗ เพื่อซ่อมแซม ถนนที่อยู่ในความรับผิดชอบขององค์กรปกครองส่วนท้องถิ่น ซึ่งได้รับความเสียหายจากอุทกภัยดำเนินการในพื้นที่ของเทศบาลตำบลทุ่งทอง มาจัดทำ แผนดำเนินงานประจำปีงบประมาณ พ.ศ.๒๕๖๗ เพิ่มเติมฉบับที่ ๑/๒๕๖๗ โดยใช้จ่ายเงินสะสม ครั้งที่ ๑/๒๕๖๗ (วันที่ ๒๘ ธันวาคม ๒๕๖๖) ขึ้น เพื่อเป็นตัวกำหนดทิศทางในการดำเนินงาน

ในการนี้ เทศบาลตำบลทุ่งทองขอขอบพระคุณ สมาชิกสภาเทศบาลตำบลทุ่งทอง ส่วนราชการทุกภาคส่วน เจ้าหน้าที่ผู้ปฏิบัติงานวางแผน ที่ให้ความร่วมมือร่วมใจในการจัดทำแผนดำเนินงานฉบับนี้ ในครั้งนี้สำเร็จ ลุล่วงไปด้วยดี เทศบาลตำบลทุ่งทองจักได้นำแผนดำเนินงานนี้ไปปฏิบัติ เพื่อความสุขของประชาชนในท้องถิ่นในพื้นที่รับผิดชอบเทศบาลตำบลทุ่งทอง ต่อไป

อนุมัติ

(ลงนาม)



(นายสมถวิล หมั่นจุดสว่าง)

นายกเทศมนตรีตำบลทุ่งทอง

คำนำ

แผนการดำเนินงานประจำปีงบประมาณ พ.ศ.๒๕๖๗ เพิ่มเติมฉบับที่ ๑/๒๕๖๗ ใช้จ่ายเงินสะสม ครั้งที่ ๑/๒๕๖๗ (วันที่ ๒๘ ธันวาคม ๒๕๖๖) ของเทศบาลตำบลทุ่งทอง จัดทำขึ้นตามระเบียบกระทรวงมหาดไทย ว่าด้วยการจัดทำแผนพัฒนาขององค์กรปกครองส่วนท้องถิ่น พ.ศ.๒๕๔๘ แก้ไขเพิ่มเติมฉบับที่ ๒ พ.ศ. ๒๕๕๙ ประกอบหนังสือกระทรวงมหาดไทย ที่ มท ๐๘๑๐.๓/ว๖๐๖๘ ลงวันที่ ๑๙ สิงหาคม ๒๕๖๕ ได้กล่าวถึงการขั้นตอน การจัดทำแผนดำเนินงาน ว่าการจัดทำแผนดำเนินงานเพิ่มเติมให้เป็นอำนาจผู้บริหารท้องถิ่น ตามหนังสือ กระทรวงมหาดไทย ด่วนที่สุด ที่ มท ๐๘๑๐.๓/ว ๓๘๖๗ ลงวันที่ ๖ กรกฎาคม ๒๕๖๔ ได้กำหนดว่า การจัดทำ แผนดำเนินงานเพิ่มเติมขององค์กรปกครองส่วนท้องถิ่น ให้เป็นอำนาจของผู้บริหารท้องถิ่น และตามหนังสือ กระทรวงมหาดไทย ด่วนที่สุด ที่ มท ๐๘๑๐.๓/ว ๖๗๓๒ ลงวันที่ ๖ พฤศจิกายน ๒๕๖๒ ได้กำหนดว่า การจัดทำ แผนดำเนินงานเพิ่มเติมขององค์กรปกครองส่วนท้องถิ่น ให้เป็นอำนาจของผู้บริหารท้องถิ่น สามารถบริหารโครงการ ในพื้นที่อย่างมีประสิทธิภาพเกิดประโยชน์สูงสุดกับประชาชนอย่างแท้จริงและเกิดผลลัพท์ในภาพรวมเชิงพื้นที่ โดยมี จุดมุ่งหมายเพื่อแสดงถึงยุทธศาสตร์การพัฒนา แผนงาน รายละเอียด โครงการและกิจกรรมที่มีการดำเนินการ จริงทั้งหมดในเขตพื้นที่ของเทศบาลตำบลทุ่งทอง ประจำปีงบประมาณ พ.ศ. ๒๕๖๗ เพิ่มเติมฉบับที่ ๑/๒๕๖๗ ใช้ จ่ายเงินสะสม ครั้งที่ ๑/๒๕๖๗ (วันที่ ๒๘ ธันวาคม ๒๕๖๖)

แผนการดำเนินงาน ประจำปีงบประมาณ พ.ศ. ๒๕๖๗ เพิ่มเติมฉบับที่ ๑/๒๕๖๗ ใช้จ่ายเงินสะสม ครั้งที่ ๑/๒๕๖๗ (วันที่ ๒๘ ธันวาคม ๒๕๖๖) ฉบับนี้ ได้จัดทำขึ้นเนื่องจาก มีการดำเนินการโครงการ ตามมติการ ประชุมสภาเทศบาลตำบลทุ่งทอง สมัยสามัญ สมัยที่สี่ ครั้งที่ สอง วันพฤหัสบดี ที่ ๒๘ ธันวาคม ๒๕๖๖ โดยได้ จำแนกรายละเอียดสอดคล้อง กับแผนยุทธศาสตร์และแนวทางการพัฒนาเพื่อให้ทราบถึงกิจกรรมการพัฒนาที่ได้ แสดงถึงโครงการ/กิจกรรม รายละเอียดของกิจกรรม งบประมาณ สถานที่ดำเนินการ หน่วยงาน ระยะเวลาในการ ดำเนินการที่ชัดเจนทั้งหมด

เทศบาลตำบลทุ่งทอง หวังเป็นอย่างยิ่งว่าแผนการดำเนินการฉบับนี้ สามารถใช้เป็นเครื่องมือใน การบริหารงานของผู้บริหารท้องถิ่น และสามารถใช้ในการควบคุมการดำเนินงานในพื้นที่ได้อย่างเหมาะสมและมี ประสิทธิภาพ นอกจากนี้ยังใช้เป็นเครื่องมือในการติดตามการดำเนินงานและการประเมินผลการพัฒนาท้องถิ่น ของผู้บริหารด้วย

เทศบาลตำบลทุ่งทอง

สารบัญ

เรื่อง

หน้า

ส่วนที่ ๑

บทนำ

๑-๕

วัตถุประสงค์ของแผนการดำเนินงาน
ขั้นตอนการจัดทำแผนการดำเนินงาน
ประโยชน์ของแผนการดำเนินงาน

ส่วนที่ ๒ บัญชีสรุปโครงการ/กิจกรรม

บัญชีสรุปจำนวนโครงการและงบประมาณ (แบบ ผศ.๐๑)

๕-๗

บัญชีโครงการกิจกรรม/งบประมาณ (แบบ ผศ.๐๒)

๘-๒๕

ภาคผนวก

ส่วนที่ ๑ บทนำ

ส่วนที่ ๑ บทนำ

๑.๑ บทนำ

รัฐธรรมนูญแห่งราชอาณาจักรไทย พ.ศ.๒๕๖๐ ซึ่งเป็นรัฐธรรมนูญฉบับปัจจุบันให้ความสำคัญกับการกระจายอำนาจให้แก่องค์กรปกครองส่วนท้องถิ่น โดยกำหนดกรอบความเป็นอิสระในการกำหนดนโยบาย การปกครอง การบริหาร การบริหารงานบุคคล การเงินและการคลัง และมีอำนาจหน้าที่ของตนเองโดยเฉพาะ นอกจากนี้พระราชบัญญัติกำหนดแผนและขั้นตอนการกระจายอำนาจให้แก่องค์กรปกครองส่วนท้องถิ่น พ.ศ.๒๕๔๒ ได้บัญญัติให้มีองค์กรรับผิดชอบในการจัดทำแผนการกระจายอำนาจให้แก่การปกครองส่วนท้องถิ่น พระราชบัญญัติบริหารงานบุคคลส่วนท้องถิ่น พ.ศ. ๒๕๔๒ พระราชบัญญัติว่าด้วยการเข้าชื่อเสนอข้อบัญญัติท้องถิ่น พ.ศ.๒๕๔๒ พระราชบัญญัติว่าด้วยการลงคะแนนเสียงเพื่อถอดถอนสมาชิกสภาท้องถิ่นหรือผู้บริหารท้องถิ่น พ.ศ.๒๕๔๒ ซึ่งจุดหมายดังกล่าวจัดทำขึ้นเพื่อให้กระจายอำนาจเป็นไปอย่างโปร่งใสและสามารถตรวจสอบได้ องค์กรปกครองส่วนท้องถิ่นจึงมีอำนาจกว้างขวางขึ้น ซึ่งมีใช้มีหน้าที่บริการสาธารณะพื้นฐานแก่ประชาชนในท้องถิ่นเท่านั้น แต่รวมไปถึงการพัฒนาคุณภาพชีวิต การพัฒนาเศรษฐกิจและสังคมท้องถิ่น และเป็นองค์กรที่เปิดให้ประชาคมท้องถิ่นมีส่วนร่วมในการบริหารและตรวจสอบการปฏิบัติงานของเทศบาลมาก

เทศบาลตำบลทุ่งทองได้จัดทำแผนพัฒนาท้องถิ่นซึ่งเป็นแผนที่กำหนดยุทธศาสตร์แนวทางการพัฒนาเทศบาลโดยแสดงถึงวิสัยทัศน์ พันธกิจ และจุดมุ่งหมายในการพัฒนา ในช่วง ๕ ปี (๒๕๖๖ - ๒๕๗๐) และเชื่อมโยงกับการวางแผนเพื่อจัดทำงบประมาณประจำปี เนื่องจากมีลักษณะเป็นการกำหนดรายละเอียดแผนงาน โครงการพัฒนาที่จัดขึ้นสำหรับงบประมาณแต่ละปี โดยครอบคลุมระยะเวลา ๕ ปี ตามระเบียบกระทรวงมหาดไทยว่าด้วยการจัดทำแผนพัฒนาขององค์กรปกครองส่วนท้องถิ่น พ.ศ.๒๕๔๘ แก้ไขเพิ่มเติมฉบับที่ ๒ พ.ศ. ๒๕๕๙ ประกอบหนังสือกระทรวงมหาดไทย ด่วนที่สุด ที่ มท ๐๘๑๐.๓/ว ๖๗๓๒ ลงวันที่ ๖ พฤศจิกายน ๒๕๖๒ ได้กำหนดว่า การจัดทำแผนดำเนินงานเพิ่มเติมขององค์กรปกครองส่วนท้องถิ่น ให้เป็นอำนาจของผู้บริหารท้องถิ่น

ผู้บริหารท้องถิ่นเทศบาลตำบลทุ่งทอง มุ่งหวังว่าแผนการดำเนินงานฉบับนี้จะเป็นประโยชน์ต่อการบริหารจัดการ การติดตามและประเมินผลผลการนำแผนพัฒนาไปปฏิบัติใช้เป็นอย่างดี

๓.๒ วัตถุประสงค์ของแผนการดำเนินงาน

๑. แผนการดำเนินงานมีจุดมุ่งหมายเพื่อแสดงถึงรายละเอียดของแผนงาน/โครงการพัฒนาและกิจกรรมการพัฒนาที่ดำเนินการจริงทั้งหมดในพื้นที่ขององค์กรปกครองส่วนท้องถิ่น ประจำปีงบประมาณนั้นเพื่อให้แนวทางในการดำเนินงานในงบประมาณนั้นขององค์กรปกครองส่วนท้องถิ่น มีความชัดเจนในการปฏิบัติมากขึ้น ลดความซ้ำซ้อนของโครงการ มีการประสานและบูรณาการทำงานกับหน่วยงานและจำแนกรายละเอียดต่างๆ ของแผนงาน/โครงการ ในแผนการดำเนินงาน

๒. แผนการดำเนินงานจะเป็นเครื่องมือสำคัญในการบริหารงานของผู้บริหารท้องถิ่น เพื่อควบคุมการดำเนินงานให้เป็นไปอย่างเหมาะสม และมีประสิทธิภาพ

๓. แผนการดำเนินงาน จะกำหนดรายละเอียดของโครงการ/กิจกรรมการพัฒนาที่ดำเนินการในพื้นที่ขององค์กรปกครองส่วนท้องถิ่น โดยโครงการ/กิจกรรมการพัฒนา ที่จะบรรจุในแผนการดำเนินงานจะมีที่มาจาก

๓.๑ งบประมาณรายจ่ายประจำปี งบประมาณรายจ่ายเพิ่มเติม ขององค์กรปกครองส่วนท้องถิ่น (รวมทั้งเงินอุดหนุนที่องค์กรปกครองส่วนท้องถิ่นอุดหนุนให้หน่วยงานอื่นดำเนินการ)

๓.๒ โครงการ กิจกรรม การพัฒนาขององค์กรปกครองส่วนท้องถิ่นที่เกิดจากการจ่ายขาดเงินสะสม เงินอุดหนุนเฉพาะกิจหรืองบประมาณรายจ่ายอื่นๆ ที่ดำเนินการตามโครงการพัฒนาท้องถิ่น

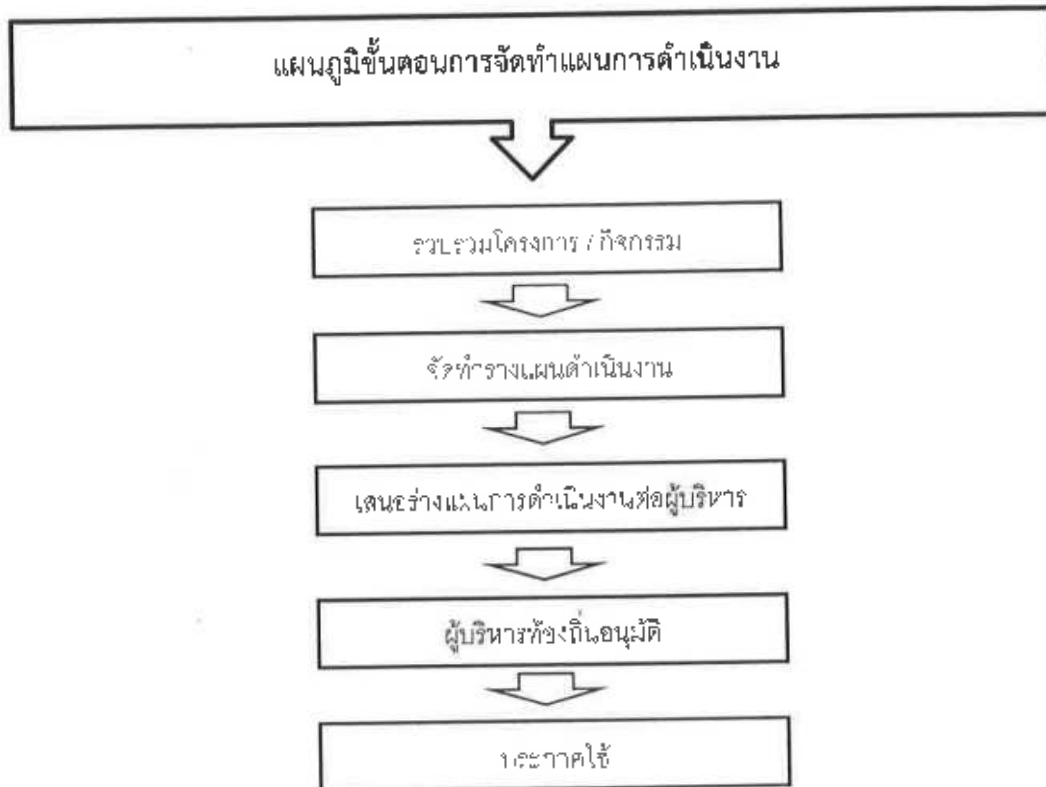
๓.๓ โครงการ/กิจกรรมการพัฒนาที่องค์กรปกครองส่วนท้องถิ่นดำเนินการเองโดยไม่ใช้งบประมาณ (ถ้ามี)

๓.๔ โครงการ/กิจกรรมการพัฒนาของหน่วยราชการ ส่วนกลาง ส่วนภูมิภาค หรือหน่วยงานอื่นๆ ที่ดำเนินการในพื้นที่ขององค์กรปกครองส่วนท้องถิ่น (สำหรับองค์การบริหารส่วนจังหวัด ให้รวบรวมข้อมูลโครงการ/กิจกรรมการพัฒนาของหน่วยราชการ ส่วนกลาง ส่วนภูมิภาค หรือหน่วยงานอื่นๆ ที่มีลักษณะการดำเนินงานครอบคลุมพื้นที่หลายองค์กรปกครองส่วนท้องถิ่นหรือเป็นโครงการ/กิจกรรมการพัฒนาที่มีความคาบเกี่ยวต่อเนื่องระหว่างองค์กรปกครองส่วนท้องถิ่น) โดยให้องค์กรปกครองส่วนท้องถิ่นตรวจสอบจากแผนปฏิบัติราชการประจำปีของจังหวัดหรืออาจสอบถามไปยังหน่วยงานต่างๆ ที่เกี่ยวข้อง

๓.๕ โครงการ/กิจกรรมการพัฒนาอื่นๆ ที่องค์กรปกครองส่วนท้องถิ่นพิจารณาเห็นว่าจะเกิดประโยชน์ในการประสานการดำเนินงานในพื้นที่

๑.๓ ขั้นตอนการจัดทำแผนการดำเนินงานประจำปีงบประมาณ

หนังสือกระทรวงมหาดไทย ที่ มท ๑๘๑๐.๑/ว๒๗๓๒ ลงวันที่ ๒ พฤศจิกายน ๒๕๖๒ เรื่อง ชักซ้อมแนวทางดำเนินงานตามแผนพัฒนาท้องถิ่นขององค์กรปกครองส่วนท้องถิ่น การจัดทำแผนการดำเนินงานเพิ่มเติมให้เป็นอำนาจของผู้บริหารท้องถิ่น



เค้าโครงรายละเอียด

ส่วนที่ ๑ บทนำ ประกอบด้วย

- ๑) บทนำ
- ๒) วัตถุประสงค์ของแผนการดำเนินงาน
- ๓) ขั้นตอนการจัดทำแผนดำเนินงาน
- ๔) ประโยชน์ของแผนการดำเนินงาน

ส่วนที่ ๒ บัญชีโครงการ/กิจกรรม ประกอบด้วย

- ๑) บัญชีสรุปจำนวนโครงการและงบประมาณ (ผด.๐๑)
- ๒) บัญชีโครงการ/กิจกรรม/งบประมาณ (ผด.๐๒)
- ๓) บัญชีจำนวนครุภัณฑ์สำหรับพื้นที่ได้ดำเนินการตามโครงการพัฒนาท้องถิ่น(ผด. ๐๒/๑)

ขั้นตอนที่ ๓ การประกาศใช้แผนการดำเนินงาน เมื่อนายกเทศมนตรีตำบลทุ่งทองให้ทราบเห็นชอบร่างแผนการดำเนินงานแล้ว จึงประกาศใช้แผนการดำเนินงาน โดยให้ปิดประกาศแผนการดำเนินงานภายใน ๑๕ วัน นับจากวันที่ประกาศเพื่อให้ประชาชนในท้องถิ่น รับทราบโดยทั่วกัน และต้องปิดประกาศไว้อย่างน้อย ๓๐ วัน

๑.๔ ประโยชน์ของแผนการดำเนินงาน

๑. ทำให้การดำเนินงานแผนงาน/โครงการพัฒนาในงบประมาณ มีความชัดเจนในการปฏิบัติมากขึ้น
๒. มีความสะดวกในการติดตามประเมินผลการนำไปปฏิบัติ มีความสะดวกและมีประสิทธิภาพ
๓. เพื่อให้การใช้จ่ายงบประมาณในแต่ละปีของหน่วยงานเป็นไปอย่างมีประสิทธิภาพ
๔. ทราบถึงจำนวนงบประมาณที่ต้องจ่ายจริงในแต่ละปี
๕. สามารถบริหารเวลาในการดำเนินงานโครงการของทุกส่วนของประเทศบาลตำบลทุ่งทอง
๖. สามารถนำแผนการปฏิบัติการมาวิเคราะห์ปัญหาอันเกิดจากการดำเนินโครงการต่างๆตามงบประมาณในงบประมาณ พ.ศ. ๒๕๖๗ ได้อย่างถูกต้อง

ส่วนที่ ๒ บัญชีโครงการ/กิจกรรม

ส่วนที่ ๒ บัญชีโครงการ/กิจกรรม

องค์ประกอบ ประกอบด้วยบัญชีสรุปจำนวนโครงการและงบประมาณ และบัญชีโครงการ/กิจกรรม/งบประมาณโดยนำเสนอ ดังนี้

๒.๑ บัญชีสรุปจำนวนโครงการและงบประมาณ (แบบ ผต. ๐๑)

แบบ ผต. ๐๑ เป็นแบบบัญชีสรุปจำนวนโครงการและงบประมาณ แผนการดำเนินงานเพิ่มเติมฉบับที่ ๑/๒๕๖๗ ประจำปีงบประมาณ พ.ศ.๒๕๖๗ ประกอบด้วย ยุทธศาสตร์/แผนงาน จำนวนโครงการที่ดำเนินการ คิดเป็นร้อยละของโครงการทั้งหมด จำนวนงบประมาณ คิดเป็นร้อยละของงบประมาณทั้งหมด หน่วยงานรับผิดชอบ

การจัดทำแผนการดำเนินงานตามแบบ ผต.๐๑ นี้ จะต้องลงรายการยุทธศาสตร์ แผนงาน ให้ครบถ้วนสมบูรณ์ ลงรายการของจำนวนโครงการที่ดำเนินการ การคิดเป็นร้อยละของโครงการทั้งหมด จำนวนงบประมาณ และการคิดเป็นร้อยละของงบประมาณทั้งหมด และต้องระบุหน่วยงานรับผิดชอบและเมื่อลงแต่ละยุทธศาสตร์และแผนงานแล้ว จะต้องรวมผลทุกครั้ง และจะต้องรวมผลในภาพรวมทั้งหมดด้วย

การลงยุทธศาสตร์และแผนงานโดยภาพรวมทั้งหมด ผลของการคิดเป็นร้อยละของโครงการทั้งหมด และการคิดเป็นร้อยละของงบประมาณทั้งหมด จะต้องเป็นร้อยละร้อยละ (๑๐๐)

๒.๒ บัญชีโครงการ/กิจกรรม/งบประมาณ (แบบ ผต. ๐๒)

แบบ ผต.๐๒ เป็นแบบบัญชีโครงการ/งบประมาณ แผนการดำเนินงานเพิ่มเติมฉบับที่ ๑/๒๕๖๗ ประจำปีงบประมาณ พ.ศ. ๒๕๖๗ ประกอบด้วย ยุทธศาสตร์แต่ละยุทธศาสตร์พร้อมแสดงแผนงาน โดยมีลำดับที่/โครงการ/รายละเอียดของกิจกรรมที่เกิดขึ้นจากโครงการ/งบประมาณ (บาท)/สถานที่ดำเนินการ/หน่วยงานรับผิดชอบหลัก/ปีงบประมาณและเดือน โดยเริ่มจากเดือนตุลาคมของปีหนึ่งไปสิ้นสุดเดือนกันยายนอีกปีหนึ่ง.

ส่วนที่ 2 บัญชีโครงสร้างพัฒนาท้องถิ่น

2.1 บัญชีสรุปจำนวนโครงสร้างพัฒนาท้องถิ่น กิจกรรมและงบประมาณ

สรุปโครงการพัฒนาท้องถิ่น กิจกรรมและงบประมาณ
แผนการดำเนินงาน ประจำปีงบประมาณ พ.ศ. 2567 (เพิ่มเติมฉบับที่ 1/2567)
เทศบาลตำบลทุ่งทอง

ยุทธศาสตร์	กลยุทธ์/แนวทางการพัฒนา	แผนงาน	โครงการที่ดำเนินการ (57 โครงการ)	คิดเป็นร้อยละของโครงการทั้งหมด	จำนวนงบประมาณ (บาท) (26,276,260)	คิดเป็นร้อยละของงบประมาณทั้งหมด	หน่วยงานรับผิดชอบหลัก
1. พัฒนาศักยภาพและขีดความสามารถในด้าน การเกษตร	ดำเนินการดูแลรักษาจัดให้มีแหล่งน้ำเพื่อการเกษตร เพื่อให้ภาคเกษตรได้รับการพัฒนาให้มีความเข้มแข็งและมีศักยภาพทางการผลิตมากขึ้น						
รวม							
2. พัฒนาโครงสร้างพื้นฐาน สาธารณูปโภค สาธารณูปการ	ดำเนินการจัดให้มี ถนน ไฟฟ้า ทางระบายน้ำ เน้นการจัดทำระดับโครงสร้างพื้นฐานให้มีความเหมาะสม และมีประสิทธิภาพ	ยุทธศาสตร์รวมและ การโยธา	17	100	2,710,000	100	กองช่าง
รวม	1	2	17	100	2,710,000	100	1 กอง
3. พัฒนาการท่องเที่ยว	ส่งเสริมศิลปะ วัฒนธรรม ภูมิปัญญาท้องถิ่น มีการบูรณาการร่วมกับสถาบันการศึกษา	การศึกษา; วัฒนธรรม และ นันทนาการ					
รวม							
4. พัฒนาสังคมและคุณภาพชีวิต	ส่งเสริม/สนับสนุนการศึกษา เพื่อสร้างความเสมอภาคและโอกาสทางการศึกษา รวมถึงพัฒนาระบบบริหารจัดการความรู้ 3.สูงอายูเขียน	การศึกษา					

ยุทธศาสตร์	กลยุทธ์/แนวทางการพัฒนา	แผนงาน	โครงการที่ดำเนินการ	คิดเป็นร้อยละของโครงการทั้งหมด	จำนวนงบประมาณ (บาท)	คิดเป็นร้อยละของงบประมาณทั้งหมด	หน่วยงานรับผิดชอบหลัก
5. การบริหารกิจการบ้านเมืองที่ดี	ส่งเสริมการสร้างความเข้มแข็งของชุมชนให้มีส่วนร่วมในการบริหารจัดการและแก้ไขปัญหาของชุมชนรวมถึงความสงบเรียบร้อย เสริมสร้างปัญหาสาธารณสุขไม่ให้เกิดไม่ชุมชน	บริหารงานทั่วไป					
		การรักษาความปลอดภัยใน					
		แผนงานสร้างความเข้มแข็งชุมชน					
รวม							
6. เศรษฐกิจพอเพียงชุมชนเข้มแข็ง	ส่งเสริมสนับสนุนการพัฒนาอาชีพ โดยการสร้างอาชีพให้เกิดขึ้นในชุมชนตามแนวปรัชญาเศรษฐกิจพอเพียง	สังคมสงเคราะห์					
รวม							
รวมทั้งสิ้น							

ภาคผนวก



บันทึกข้อความ

ส่วนราชการ กองช่าง เทศบาลตำบลทุ่งทอง ตำบลบ้านเขว้า อำเภอบ้านเขว้า จังหวัดชัยภูมิ
ที่ ขย 54403/2567 วันที่ 19 ธันวาคม 2566
เรื่อง ขอสเสนอโครงการเพื่อขออนุมัติสภาเทศบาลตำบลทุ่งทองพิจารณาให้จ่ายเงินสะสม

เรียน นายกเทศมนตรีตำบลทุ่งทอง

1. เรื่องเดิม

ตามที่กองช่างได้รับหนังสือแจ้งความเดือดร้อนจากสมาชิกสภาเทศบาลตำบลทุ่งทอง ประชาชนได้รับความเดือดร้อนจากการคมนาคมและเส้นทางการขนส่งผลผลิตทางการเกษตร รวมทั้งโครงสร้างพื้นฐานในพื้นที่เทศบาลตำบลทุ่งทองได้รับความเสียหาย ซึ่งเกิดจากการเกิดอุทกภัย และอ้างถึงบันทึกข้อความ กองช่าง ที่ 54403/2567 ลงวันที่ 18 ธันวาคม 2566 เรื่อง รายงานการสำรวจพื้นที่และประเมินค่าความเสียหาย นั้น

2. ข้อเท็จจริง

ตามหนังสือที่อ้างถึง กองช่างได้ออกสำรวจพื้นที่ที่ได้รับความเดือดร้อนตามที่แจ้งมาและรายงานนายกเทศมนตรีตำบลทุ่งทอง ได้พิจารณาจัดสรรงบประมาณในการให้ความช่วยเหลือโดยให้นำเข้าที่ประชุมสภาเทศบาลตำบลทุ่งทองเพื่อขออนุมัติให้จ่ายเงินสะสม ดังรายการต่อไปนี้

1. ซ่อมแซมถนนลูกรังพื้นที่ ม.1 บ้านเขว้า (นอกเขต)

โดยซ่อมแซมถนนลูกรังพื้นที่การเกษตรพื้นที่รอบหมู่บ้าน บ้านเขว้า (นอกเขต) ช่วงที่ 1 สายดอนแก้วเรียบไปลำห้วยถึงฝายใหญ่ กว้าง 3 เมตร ยาว 1,400 เมตร (ลูกรัง 250 ลบ.ม.) ช่วงที่ 2 สายหนองอัมกว้าง 4 เมตร ยาว 500 เมตร (ลูกรัง 150 ลบ.ม.) ช่วงที่ 3 สายไปนา ผอ.พัลลพ กว้าง 3 เมตร ยาว 500 เมตร (ลูกรัง 90 ลบ.ม.) ช่วงที่ 4 สายอร่าม กว้าง 3 เมตร ยาว 500 เมตร (ลูกรัง 90 ลบ.ม.) โดยการลงลูกรังผิวถนนหนาเฉลี่ย 0.10 เมตร (ช่วงเป็นหลุมเป็นบ่อ) ปริมาตรลูกรังรวมไม่น้อยกว่า 580 ลบ.ม. พร้อมปรับเกลี่ยผิวถนนและติดตั้งป้ายโครงการให้เรียบร้อย

สถานที่ดำเนินการ บ้านเขว้า (นอกเขต) หมู่ 1 งบประมาณ 150,000.- บาท

(ตามแผนพัฒนาท้องถิ่น พ.ศ. 2566 - 2570 แก้ไขครั้งที่ 1/2566 โครงการที่ 20 หน้า 73)

2. ซ่อมแซมถนนลูกรังพื้นที่ ม.3 บ้านโนนหมาว้อ

โดยซ่อมแซมถนนลูกรังพื้นที่การเกษตรพื้นที่รอบหมู่บ้าน บ้านโนนหมาว้อ ช่วงที่ 1 สายช่วงหน้าบ้านนางละออ กว้าง 4 เมตร ยาว 200 เมตร (ลูกรัง 50 ลบ.ม.) ช่วงที่ 2 สายทางเข้าวัดคลองสายบัว กว้าง 3 เมตร ยาว 800 เมตร (ลูกรัง 150 ลบ.ม.) ช่วงที่ 3 สายช่วงบ้านนางเส็กไปฝายนายทินกร กว้าง 4 เมตร ยาว 700 เมตร (ลูกรัง 200 ลบ.ม.) ช่วงที่ 4 สายช่วงไปลำห้วยห้วยช่วงนางายอุตร กว้าง 4 เมตร ยาว 400 เมตร (ลูกรัง 100 ลบ.ม.) ช่วงที่ 5 สายช่วงสันสุดถนน คสล.ไป ถนนลาดยาง กว้าง 5 เมตร ยาว 300 เมตร (ลูกรัง 80 ลบ.ม.) โดยการลงลูกรังผิวถนนหนาเฉลี่ย 0.10 เมตร (ช่วงเป็นหลุมเป็นบ่อ) ปริมาตรลูกรังรวมไม่น้อยกว่า 580 ลบ.ม. พร้อมปรับเกลี่ยผิวถนนและติดตั้งป้ายโครงการให้เรียบร้อย

สถานที่ดำเนินการ บ้านโนนหมาว้อ หมู่ 3 งบประมาณ 150,000.- บาท

(ตามแผนพัฒนาท้องถิ่น พ.ศ. 2566 - 2570 แก้ไขครั้งที่ 1/2566 โครงการที่ 21 หน้า 73)

3. ซ่อมแซมถนนลูกรังพื้นที่ ม.4 บ้านคลองไผ่งาม

โดยซ่อมแซมถนนลูกรังพื้นที่การเกษตรพื้นที่รอบหมู่บ้าน บ้านคลองไผ่งาม ช่วงที่ 1 สายฝายท่าพระ ด้านทิศเหนือ กว้าง 3 เมตร ยาว 700 เมตร (ลูกรัง 100 ลบ.ม.) ช่วงที่ 2 สายฝายท่าพระไปหนองไผ่ล้อม กว้าง 3 เมตร ยาว 700 เมตร (ลูกรัง 100 ลบ.ม.) ช่วงที่ 3 สายฝายท่าพระด้านทิศใต้ กว้าง 3 เมตร ยาว 300 เมตร (ลูกรัง 70 ลบ.ม.) ช่วงที่ 4 สายไปหนองกระทุ่ม กว้าง 3 เมตร ยาว 200 เมตร (ลูกรัง 40ลบ.ม.) ช่วงที่ 5 สายไปต้นตาล กว้าง 3 เมตร ยาว 100 เมตร (ลูกรัง 23 ลบ.ม.) ช่วงที่ 6 สายไปหนองกอแก้ว กว้าง 3 เมตร ยาว 800 เมตร (ลูกรัง 120 ลบ.ม.) ช่วงที่ 7 สายเรียบลำห้วยคลองไผ่งาม กว้าง 3 เมตร ยาว 800 เมตร (ลูกรัง 120 ลบ.ม.) ช่วงที่ 8 สายฝายท่าพระไปนานายวัชระ กว้าง 3 เมตร ยาว 500 เมตร (ลูกรัง 80 ลบ.ม.) ช่วงที่ 9 สายห้วยไผ่งามหลงไปหนองอีเก้ง กว้าง 3 เมตรยาว 800 เมตร (ลูกรัง 120 ลบ.ม.) โดยการลงลูกรังผิวถนนหนาเฉลี่ย 0.10 เมตร (ช่วงเป็นหลุมเป็นบ่อ) ปริมาตรลูกรังรวมไม่น้อยกว่า 773 ลบ.ม. พร้อมปรับเกลี่ยผิวถนนและติดตั้งป้ายโครงการให้เรียบร้อย

สถานที่ดำเนินการ บ้านคลองไผ่งาม หมู่ 4 งบประมาณ 200,000.- บาท

(ตามแผนพัฒนาท้องถิ่น พ.ศ. 2566 - 2570 แก้ไขครั้งที่ 1/2566 โครงการที่ 22 หน้า 73)

4. ซ่อมแซมถนนลูกรังพื้นที่ ม.5 บ้านโนนตาด

โดยซ่อมแซมถนนลูกรังพื้นที่การเกษตรพื้นที่รอบหมู่บ้าน บ้านโนนตาด ช่วงที่ 1 สายป่าช้าไปลำห้วยซีลอง กว้าง 3 เมตร ยาว 500 เมตร (ลูกรัง 53 ลบ.ม.) ช่วงที่ 2 สายเรียบลำห้วยคลองไผ่งามทั้งสองด้าน กว้าง 3 เมตร ยาว 1,200 เมตร (ลูกรัง 150 ลบ.ม.) ช่วงที่ 3 สายไปบ่อขยะ กว้าง 3 เมตร ยาว 600 เมตร (ลูกรัง 80 ลบ.ม.) ช่วงที่ 4 สายกุดเป็นไปหนองแก กว้าง 3 เมตร ยาว 1,000 เมตร (ลูกรัง 120 ลบ.ม.) ช่วงที่ 5 สายกุดเป็นไปหนองคล้อกว้าง 3 เมตร ยาว 800 เมตร (ลูกรัง 80 ลบ.ม.) ช่วงที่ 6 สายบ่อขยะไปหนองปลาหลู กว้าง 3 เมตร ยาว 1,000 เมตร (ลูกรัง 120 ลบ.ม.) ช่วงที่ 7 สายห้วยลึกไปนางางละออง กว้าง 3 เมตร ยาว 900 เมตร (ลูกรัง 85 ลบ.ม.) ช่วงที่ 8 สายนานายประเสริฐไปนานายจาน กว้าง 3 เมตร ยาว 900 เมตร (ลูกรัง 85 ลบ.ม.) โดยการลงลูกรังผิวถนนหนาเฉลี่ย 0.10 เมตร(ช่วงเป็นหลุมเป็นบ่อ) ปริมาตรลูกรังรวมไม่น้อยกว่า 773 ลบ.ม. พร้อมปรับเกลี่ยผิวถนนและติดตั้งป้ายโครงการให้เรียบร้อย

สถานที่ดำเนินการ บ้านโนนตาด หมู่ 5 งบประมาณ 200,000.- บาท

(ตามแผนพัฒนาท้องถิ่น พ.ศ. 2566 - 2570 แก้ไขครั้งที่ 1/2566 โครงการที่ 23 หน้า 74)

5. ซ่อมแซมถนนลูกรังพื้นที่ ม.6 บ้านด่อน

โดยซ่อมแซมถนนลูกรังพื้นที่การเกษตรพื้นที่รอบหมู่บ้าน บ้านด่อน ช่วงที่ 1 สายรอบหนองช่องแมว กว้าง 3 เมตร ยาว 450 เมตร (ลูกรัง 40 ลบ.ม.) ช่วงที่ 2 สายจากศูนย์กลุ่มแม่บ้านไปลำห้วยบ้านด่อน กว้าง 3 เมตร ยาว 300 เมตร (ลูกรัง 33 ลบ.ม.) ช่วงที่ 3 สายเรียบลำห้วยซีลองด้านทิศเหนือไปนางางทุลละ กว้าง 3 เมตร ยาว 1,000 เมตร (ลูกรัง 100 ลบ.ม.) ช่วงที่ 4 สายจากสะพานซีลองด้านทิศใต้ไปคลองระกา กว้าง 3 เมตร ยาว 1,500 เมตร (ลูกรัง 200 ลบ.ม.) ช่วงที่ 5 สายคลองระกาไปฝายนายโถกกว้าง 3 เมตร ยาว 1,500 เมตร (ลูกรัง 200 ลบ.ม.) ช่วงที่ 6 สายจากสะพานคลองระกาด้านทิศเหนือไปห้วยใหญ่ กว้าง 3 เมตร ยาว 1,500 เมตร (ลูกรัง 200 ลบ.ม.) โดยการลงลูกรังผิวถนนหนาเฉลี่ย 0.10 เมตร (ช่วงเป็นหลุมเป็นบ่อ) ปริมาตรลูกรังรวมไม่น้อยกว่า 773 ลบ.ม. พร้อมปรับเกลี่ยผิวถนนและติดตั้งป้ายโครงการให้เรียบร้อย

สถานที่ดำเนินการ บ้านด่อน หมู่ 6 งบประมาณ 200,000.-บาท

(ตามแผนพัฒนาท้องถิ่น พ.ศ. 2566 - 2570 แก้ไขครั้งที่ 1/2566 โครงการที่ 24 หน้า 74)

6. ซ่อมแซมถนนลูกรังพื้นที่ ม.7 บ้านกุดฉนวน

โดยซ่อมแซมถนนลูกรังพื้นที่การเกษตรพื้นที่รอบหมู่บ้าน บ้านกุดฉนวน ช่วงที่ 1 สายหลังโรงเรียน บ้านกุดฉนวนไปหนองอ้อใหญ่ กว้าง 3 เมตร ยาว 450 เมตร (ลูกรัง 50 ลบ.ม.) ช่วงที่ 2 สายหนองอ้อใหญ่ไปคูเมือง กว้าง 4 เมตร ยาว 2,500 เมตร (ลูกรัง 180 ลบ.ม.) ช่วงที่ 3 สายฝายกุดฉนวนไปหนองทุ่ม กว้าง 3 เมตร ยาว 500 เมตร (ลูกรัง 70 ลบ.ม.) ช่วงที่ 4 สายจากนายนายกินไปหนองหญ้าปล้อง กว้าง 3 เมตร ยาว 700 เมตร (ลูกรัง 100 ลบ.ม.) ช่วงที่ 5 สายจากนายนายสมจิตรไปบ้านนายสวัสดิ์ กว้าง 3 เมตร ยาว 500 เมตร (ลูกรัง 80 ลบ.ม.) ช่วงที่ 6 สายจากบ้านนายอุทัยไปบ้านนายเหรียญ กว้าง 3 เมตร ยาว 300 เมตร (ลูกรัง 30 ลบ.ม.) โดยการลงลูกรังผิวถนนหนาเฉลี่ย 0.10 เมตร (ช่วงเป็นหลุมเป็นบ่อ) ปริมาตรลูกรังรวมไม่น้อยกว่า 510 ลบ.ม. พร้อมปรับเกลี่ยผิวถนนและติดตั้งป้ายโครงการให้เรียบร้อย สถานที่ดำเนินการ บ้านกุดฉนวน หมู่ 7 งบประมาณ 132,000.- บาท (ตามแผนพัฒนาท้องถิ่น พ.ศ. 2566 - 2570 แก้มัครงั้งที่ 1/2566 โครงการที่ 25 หน้า 74)

7. ซ่อมแซมถนนลูกรังพื้นที่ ม.8 บ้านหนองโสมง

โดยซ่อมแซมถนนลูกรังพื้นที่การเกษตรพื้นที่รอบหมู่บ้าน บ้านหนองโสมง ช่วงที่ 1 สายโรงเรือยไปสถานีสูบน้ำไฟฟ้า - ท่ากกลาง กว้าง 5 เมตร ยาว 1,800 เมตร (ลูกรัง 150 ลบ.ม.) ช่วงที่ 2 สายนายนายประมวลไปโบร้งไก่อ - เตือนยาง กว้าง 4 เมตร ยาว 1,800 เมตร (ลูกรัง 130 ลบ.ม.) ช่วงที่ 3 สายลาดยางไปท่ากคกล้อ - หนองก้านเหลือง กว้าง 3 เมตร ยาว 1,500 เมตร (ลูกรัง 120 ลบ.ม.) ช่วงที่ 4 สายจากนายนายวิชาไปหนองแก กว้าง 3 เมตร ยาว 700 เมตร (ลูกรัง 80 ลบ.ม.) ช่วงที่ 5 สายจากนายนายไต้ยไปลำห้วยหวาย กว้าง 3 เมตร ยาว 1,000 เมตร (ลูกรัง 100 ลบ.ม.) โดยการลงลูกรังผิวถนนหนาเฉลี่ย 0.10 เมตร (ช่วงเป็นหลุมเป็นบ่อ) ปริมาตรลูกรังรวมไม่น้อยกว่า 580 ลบ.ม. พร้อมปรับเกลี่ยผิวถนนและติดตั้งป้ายโครงการให้เรียบร้อย สถานที่ดำเนินการ บ้านหนองโสมง หมู่ 8 งบประมาณ 150,000.- บาท (ตามแผนพัฒนาท้องถิ่น พ.ศ. 2566 - 2570 แก้มัครงั้งที่ 1/2566 โครงการที่ 26 หน้า 74)

8. ซ่อมแซมถนนลูกรังพื้นที่ ม.9 บ้านกุดไข่มุน

โดยซ่อมแซมถนนลูกรังพื้นที่การเกษตรพื้นที่รอบหมู่บ้าน บ้านกุดไข่มุน ช่วงที่ 1 สายหลังวัดกุดไข่มุนไปหนองหญ้าปล้อง กว้าง 3 เมตร ยาว 1,300 เมตร (ลูกรัง 50 ลบ.ม.) ช่วงที่ 2 สายเรียบลำห้วยคลองไผ่งามจากนางใหม่ไปนายนายบัว กว้าง 4 เมตร ยาว 500 เมตร (ลูกรัง 50 ลบ.ม.) ช่วงที่ 3 สายเรียบลำห้วยคลองไผ่งามจากสะพานไปบ้านนายทองสูงน กว้าง 3 เมตร ยาว 300 เมตร (ลูกรัง 30 ลบ.ม.) ช่วงที่ 4 สายจากนายนายทองดีไปฝายนายเรียง กว้าง 3 เมตร ยาว 700 เมตร (ลูกรัง 40 ลบ.ม.) ช่วงที่ 5 สายรอบบ่อขยขะ กว้าง 3 เมตร ยาว 300 เมตร (ลูกรัง 30 ลบ.ม.) ช่วงที่ 6 สายคุ้มทบศอกไปฝายกกดุ กว้าง 3 เมตร ยาว 500 เมตร (ลูกรัง 50 ลบ.ม.) ช่วงที่ 7 สายจากสะพานลำห้วยคลองทองกลางไปนางแพงศรี กว้าง 3 เมตร ยาว 500 เมตร (ลูกรัง 50 ลบ.ม.) ช่วงที่ 8 สายจากสะพานลำห้วยคลองทองกลางไปด้านทิศตะวันตก กว้าง 3 เมตร ยาว 800 เมตร (ลูกรัง 70 ลบ.ม.) ช่วงที่ 9 สายจากนายนายทองขาวไปฝายหนองเรียง กว้าง 3 เมตร ยาว 500 เมตร (ลูกรัง 50 ลบ.ม.) ช่วงที่ 10 สายจากนายนายสวัสดิ์ไปนายนายทองสูงน กว้าง 3 เมตร ยาว 500 เมตร (ลูกรัง 50 ลบ.ม.) ช่วงที่ 11 สายกุดไข่มุนไปบ้านไร่ กว้าง 5 เมตร ยาว 2,000 เมตร (ลูกรัง 100 ลบ.ม.) ช่วงที่ 12 สายนางคำปูนไปหนองเรียง กว้าง 4 เมตร ยาว 700 เมตร (ลูกรัง 73 ลบ.ม.) ช่วงที่ 13 สายนางบุญหลายไปกุดชุมแสง กว้าง 3 เมตร ยาว 400 เมตร (ลูกรัง 40 ลบ.ม.) ช่วงที่ 14 สายบ้านนายทลาวไปนางแพงอ่อน กว้าง 3 เมตร ยาว 300 เมตร (ลูกรัง 30 ลบ.ม.) ช่วงที่ 15 สายเรียบหนองไฉ้ กว้าง 3 เมตร ยาว 300 เมตร (ลูกรัง 30 ลบ.ม.) ช่วงที่ 16 สายเรียบหนองมนต์ กว้าง 3 เมตร ยาว 300 เมตร (ลูกรัง 30 ลบ.ม.) โดยการลงลูกรังผิวถนนหนาเฉลี่ย 0.10 เมตร (ช่วงเป็นหลุมเป็นบ่อ) ปริมาตรลูกรังรวมไม่น้อยกว่า 773 ลบ.ม. พร้อมปรับเกลี่ยผิวถนนและติดตั้งป้ายโครงการให้เรียบร้อย สถานที่ดำเนินการ บ้านกุดไข่มุน หมู่ 9 งบประมาณ 200,000.- บาท (ตามแผนพัฒนาท้องถิ่น พ.ศ. 2566 - 2570 แก้มัครงั้งที่ 1/2566 โครงการที่ 27 หน้า 75)

9. ซ่อมแซมถนนลูกรังพื้นที่ ม.10 บ้านโนนโก

โดยซ่อมแซมถนนลูกรังพื้นที่การเกษตรพื้นที่รอบหมู่บ้าน บ้านโนนโก ช่วงที่ 1 สายบ้านโนนโกไปบ้านหนองแรม กว้าง 5 เมตร ยาว 4,000 เมตร (ลูกรัง 220 ลบ.ม.) ช่วงที่ 2 สายลาดยางไปวังดินแดง กว้าง 4 เมตร ยาว 3,000 เมตร (ลูกรัง 180 ลบ.ม.) ช่วงที่ 3 สายนายนายประสิทธิ์ไปหาดยาว กว้าง 3 เมตร ยาว 800 เมตร (ลูกรัง 60 ลบ.ม.) ช่วงที่ 4 สายเรียบคลองส่งน้ำ กว้าง 3 เมตร ยาว 700 เมตร (ลูกรัง 50 ลบ.ม.) โดยการลงลูกรังผิวถนนหนาเฉลี่ย 0.10 เมตร(ช่วงเป็นหลุมเป็นบ่อ) ปริมาตรลูกรังรวมไม่น้อยกว่า 510 ลบ.ม. พร้อมปรับเกลี่ยผิวถนนและติดตั้งป้ายโครงการให้เรียบร้อย

สถานที่ดำเนินการ บ้านโนนโก หมู่ 10 งบประมาณ 132,000.- บาท

(ตามแผนพัฒนาท้องถิ่น พ.ศ. 2566 - 2570 แก้ไขครั้งที่ 1/2566 โครงการที่ 28 หน้า 75)

10. ซ่อมแซมถนนลูกรังพื้นที่ ม.11 บ้านม่วง

โดยซ่อมแซมถนนลูกรังพื้นที่การเกษตรพื้นที่รอบหมู่บ้าน บ้านม่วง ช่วงที่ 1 สายหลังวัดเจริญผลไปลำห้วยซีลอง กว้าง 5 เมตร ยาว 500 เมตร (ลูกรัง 100 ลบ.ม.) ช่วงที่ 2 สายโนนกลางไปถนนลาดยาง กว้าง 4 เมตร ยาว 1,000 เมตร (ลูกรัง 150 ลบ.ม.) ช่วงที่ 3 สายฝายหนองหัวปลาไปนายนางจ กว้าง 3 เมตร ยาว 500 เมตร (ลูกรัง 75 ลบ.ม.) ช่วงที่ 4 สายหลังเทศบาลไปนายนางสุระ กว้าง 4 เมตร ยาว 300 เมตร (ลูกรัง 50 ลบ.ม.) ช่วงที่ 5 สายเรียบลำห้วยคลองเชือก กว้าง 3 เมตร ยาว 500 เมตร (ลูกรัง 50 ลบ.ม.) โดยการลงลูกรังผิวถนนหนาเฉลี่ย 0.10 เมตร (ช่วงเป็นหลุมเป็นบ่อ) ปริมาตรลูกรังรวมไม่น้อยกว่า 425 ลบ.ม. พร้อมปรับเกลี่ยผิวถนนและติดตั้งป้ายโครงการให้เรียบร้อย

สถานที่ดำเนินการ บ้านม่วง หมู่ 11 งบประมาณ 110,000.- บาท

(ตามแผนพัฒนาท้องถิ่น พ.ศ. 2566 - 2570 แก้ไขครั้งที่ 1/2566 โครงการที่ 29 หน้า 75)

11. ซ่อมแซมถนนลูกรังพื้นที่ ม.12 บ้านอุดมผล

โดยซ่อมแซมถนนลูกรังพื้นที่การเกษตรพื้นที่รอบหมู่บ้าน บ้านอุดมผล ช่วงที่ 1 สายนายนายสมปองไปห้วยไปร้ง กว้าง 3 เมตร ยาว 800 เมตร (ลูกรัง 80 ลบ.ม.) ช่วงที่ 2 สายนายนายวิไลไปหนองแก กว้าง 3 เมตร ยาว 1,200 เมตร (ลูกรัง 150 ลบ.ม.) ช่วงที่ 3 สายนายนายยอดไปนายนางแว กว้าง 3 เมตร ยาว 500 เมตร (ลูกรัง 50 ลบ.ม.) ช่วงที่ 4 สายเรียบหนองกระทุ่ม กว้าง 3 เมตร ยาว 600 เมตร (ลูกรัง 50ลบ.ม.) ช่วงที่ 5 สายเรียบหนองขาม กว้าง 3 เมตร ยาว 500 เมตร (ลูกรัง 50 ลบ.ม.) ช่วงที่ 6 สายฝายนางหอมไปนายนายสมบัติ กว้าง 3 เมตร ยาว 300 เมตร (ลูกรัง 30 ลบ.ม.) ช่วงที่ 7 สายนายนายสุณาไปคุ้มเทบศอก กว้าง 3 เมตร ยาว 800 เมตร (ลูกรัง 60 ลบ.ม.) ช่วงที่ 8 สายหนองหัวปลาไปคลองทองกลาง กว้าง 3 เมตร ยาว 500 เมตร (ลูกรัง 50ลบ.ม.) ช่วงที่ 9 สายเหมืองหลวง กว้าง 4 เมตร ยาว 500 เมตร (ลูกรัง 60ลบ.ม.) โดยการลงลูกรังผิวถนนหนาเฉลี่ย 0.10 เมตร (ช่วงเป็นหลุมเป็นบ่อ) ปริมาตรลูกรังรวมไม่น้อยกว่า 580 ลบ.ม. พร้อมปรับเกลี่ยผิวถนนและติดตั้งป้ายโครงการให้เรียบร้อย

สถานที่ดำเนินการ บ้านอุดมผล หมู่ 12 งบประมาณ 150,000.- บาท

(ตามแผนพัฒนาท้องถิ่น พ.ศ. 2566 - 2570 แก้ไขครั้งที่ 1/2566 โครงการที่ 30 หน้า 75)

12. ซ่อมแซมถนนลูกรังพื้นที่ ม.14 บ้านบุรพา

โดยซ่อมแซมถนนลูกรังพื้นที่การเกษตรพื้นที่รอบหมู่บ้าน บ้านบุรพา ช่วงที่ 1 สายบ้านนางสายทองไปหนองบัวขาว กว้าง 5 เมตร ยาว 1,800 เมตร (ลูกรัง 150 ลบ.ม.) ช่วงที่ 2 สายบ้านพรทิพย์ไปถึงถนนสายกลาง กว้าง 4 เมตร ยาว 800 เมตร (ลูกรัง 100 ลบ.ม.) ช่วงที่ 3 สายโรงเรียนบ้านเขวาสีศึกษาไปบ้านนายจิ้ม กว้าง 3 เมตร ยาว 500 เมตร (ลูกรัง 80 ลบ.ม.) ช่วงที่ 4 สายสามแยกไปบ้านนายหลง กว้าง 3 เมตร ยาว 300 เมตร (ลูกรัง 50 ลบ.ม.) ช่วงที่ 5 สายสามแยกไปวัดหนองตะไก่อ้ กว้าง 5 เมตร ยาว 500 เมตร (ลูกรัง 100 ลบ.ม.) ช่วงที่ 6 สายสามแยกไปบ้านนายจิ้ม กว้าง 3 เมตร ยาว 400 เมตร (ลูกรัง 60 ลบ.ม.) ช่วงที่ 7 สายสามแยกไปบ้านนายวินัย กว้าง 3 เมตร ยาว 300 เมตร (ลูกรัง 40 ลบ.ม.) โดยการลงลูกรังผิวถนนหนาเฉลี่ย 0.10 เมตร (ช่วงเป็นหลุมเป็นบ่อ) ปริมาตรลูกรังรวมไม่น้อยกว่า 580 ลบ.ม. พร้อมปรับเกลี่ยผิวถนนและติดตั้งป้ายโครงการให้เรียบร้อย สถานที่ดำเนินการ บ้านบุรพา หมู่ 14 งบประมาณ 150,000.- บาท

(ตามแผนพัฒนาท้องถิ่น พ.ศ. 2566 - 2570 แก้ไขครั้งที่ 1/2566 โครงการที่ 31 หน้า 76)

13. ซ่อมแซมถนนลูกรังพื้นที่ ม.15 บ้านหนองอุดม

โดยซ่อมแซมถนนลูกรังพื้นที่การเกษตรพื้นที่รอบหมู่บ้าน บ้านหนองอุดม ช่วงที่ 1 สายบ้านนายสุรัตน์ไปหนองแก (เรียบหนองแก) กว้าง 3 เมตร ยาว 1,800 เมตร (ลูกรัง 200 ลบ.ม.) ช่วงที่ 2 สายไปผายใหญ่ กว้าง 3 เมตร ยาว 700 เมตร (ลูกรัง 50 ลบ.ม.) ช่วงที่ 3 สายเรียบลำห้วยหวายไปผายนายเอก กว้าง 3 เมตร ยาว 1,000 เมตร (ลูกรัง 80 ลบ.ม.) ช่วงที่ 4 สายเรียบคลองส่งน้ำสถานีสูบน้ำไฟฟ้า กว้าง 3 เมตร ยาว 800 เมตร (ลูกรัง 50 ลบ.ม.) โดยการลงลูกรังผิวถนนหนาเฉลี่ย 0.10 เมตร (ช่วงเป็นหลุมเป็นบ่อ) ปริมาตรลูกรังรวมไม่น้อยกว่า 380 ลบ.ม. พร้อมปรับเกลี่ยผิวถนนให้เรียบร้อย

สถานที่ดำเนินการ บ้านหนองอุดม หมู่ 15 งบประมาณ 98,000.- บาท

(ตามแผนพัฒนาท้องถิ่น พ.ศ. 2566 - 2570 แก้ไขครั้งที่ 1/2566 โครงการที่ 32 หน้า 76)

14. ซ่อมแซมถนนลูกรังพื้นที่ ม.16 บ้านหนองแวม

โดยซ่อมแซมถนนลูกรังพื้นที่การเกษตรพื้นที่รอบหมู่บ้าน บ้านหนองแวม ช่วงที่ 1 สายบ้านบ้านหนองแวมไปสถานีสูบน้ำเฉลิมพระเกียรติ กว้าง 4 เมตร ยาว 3,000 เมตร (ลูกรัง 250 ลบ.ม.) ช่วงที่ 2 สายสุดถนนคอนกรีตไปหนองหมูเฒ่า กว้าง 4 เมตร ยาว 1,000 เมตร (ลูกรัง 150 ลบ.ม.) ช่วงที่ 3 สายหนองบักแบบไปโรงเรือ กว้าง 4 เมตร ยาว 1,000 เมตร (ลูกรัง 180 ลบ.ม.) โดยการลงลูกรังผิวถนนหนาเฉลี่ย 0.10 เมตร (ช่วงเป็นหลุมเป็นบ่อ) ปริมาตรลูกรังรวมไม่น้อยกว่า 580 ลบ.ม. พร้อมปรับเกลี่ยผิวถนนและติดตั้งป้ายโครงการให้เรียบร้อย สถานที่ดำเนินการ บ้านหนองแวม หมู่ 16 งบประมาณ 150,000.- บาท

(ตามแผนพัฒนาท้องถิ่น พ.ศ. 2566 - 2570 แก้ไขครั้งที่ 1/2566 โครงการที่ 33 หน้า 76)

15. ซ่อมแซมถนนลูกรังพื้นที่ ม.17 บ้านดอนอุดม

โดยซ่อมแซมถนนลูกรังพื้นที่การเกษตรพื้นที่รอบหมู่บ้าน บ้านดอนอุดม ช่วงที่ 1 สายนานายโพธิ์ไปนางงทลลา กว้าง 3 เมตร ยาว 800 เมตร (ลูกรัง 100 ลบ.ม.) ช่วงที่ 2 สายสะพานเรียบลำห้วยบ้านดอนไปหนองเรือ (เรียบหนองเรือ) กว้าง 3 เมตร ยาว 1,800 เมตร (ลูกรัง 185 ลบ.ม.) ช่วงที่ 3 สายหนองเรือไปนายโพธิ์ กว้าง 3 เมตร ยาว 500 เมตร (ลูกรัง 80 ลบ.ม.) ช่วงที่ 4 สายจากถนนบ้านดอน-หนองปลาโต ไป นายวัน กว้าง 3 เมตร ยาว 1,500 เมตร (ลูกรัง 170 ลบ.ม.) โดยการลงลูกรังผิวถนนหนาเฉลี่ย 0.10 เมตร (ช่วงเป็นหลุมเป็นบ่อ) ปริมาตรลูกรังรวมไม่น้อยกว่า 535 ลบ.ม. พร้อมปรับเกลี่ยผิวถนนและติดตั้งป้ายโครงการให้เรียบร้อย สถานที่ดำเนินการ บ้านดอนอุดม หมู่ 17 งบประมาณ 138,000.- บาท

(ตามแผนพัฒนาท้องถิ่น พ.ศ. 2566 - 2570 แก้ไขครั้งที่ 1/2566 โครงการที่ 34 หน้า 76)

16. ซ่อมแซมถนนลูกรังพื้นที่ ม.18 บ้านโนนส้มมอ

โดยซ่อมแซมถนนลูกรังพื้นที่การเกษตรพื้นที่รอบหมู่บ้าน บ้านโนนส้มมอ **ช่วงที่ 1** สายไปหนองอีเก้ง กว้าง 3 เมตร ยาว 800 เมตร (ลูกรัง 100 ลบ.ม.) **ช่วงที่ 2** สายกุดเป็นไปวังก้านสูง กว้าง 3 เมตร ยาว 1,800 เมตร (ลูกรัง 170 ลบ.ม.) **ช่วงที่ 3** สายหนองไข่มฝำไปหนองคล้อ กว้าง 3 เมตร ยาว 1,000 เมตร (ลูกรัง 140 ลบ.ม.) **ช่วงที่ 4** สายสะพานขาวไปหนองกอแก้ว กว้าง 3 เมตร ยาว 1,200 เมตร (ลูกรัง 153 ลบ.ม.) **ช่วงที่ 5** สายบ้านห้วยไปหนองกอแก้ว กว้าง 3 เมตร ยาว 900 เมตร (ลูกรัง 125 ลบ.ม.) **ช่วงที่ 6** สายบ้านนางแหนไปบ้านนางต๋ม กว้าง 3 เมตร ยาว 600 เมตร (ลูกรัง 85 ลบ.ม.) โดยการลงลูกรังผิวถนนหนาเฉลี่ย 0.10 เมตร (ช่วงเป็นหลุมเป็นบ่อ) ปริมาตรลูกรังรวมไม่น้อยกว่า 773 ลบ.ม. พร้อมปรับเกลี่ยผิวถนนและติดตั้งป้ายโครงการให้เรียบร้อย

สถานที่ดำเนินการ บ้านโนนส้มมอ หมู่ 18 งบประมาณ 200,000.- บาท
(ตามแผนพัฒนาท้องถิ่น พ.ศ. 2566 - 2570 แก้ไขครั้งที่ 1/2566 โครงการที่ 35 หน้า 77)

17. ซ่อมแซมถนนลูกรังพื้นที่ ม.19 บ้านกุดฉนวนอุดม

โดยซ่อมแซมถนนลูกรังพื้นที่การเกษตรพื้นที่รอบหมู่บ้าน บ้านกุดฉนวนอุดม **ช่วงที่ 1** สายสะพานกุดเพ็ญไปบ้านนางต๋น กว้าง 3 เมตร ยาว 500 เมตร (ลูกรัง 80 ลบ.ม.) **ช่วงที่ 2** สายฝายกุดฉนวนไปบ้านหนองส้มโง่ กว้าง 3 เมตร ยาว 1,200 เมตร (ลูกรัง 170 ลบ.ม.) **ช่วงที่ 3** สายฝายกุดฉนวนไปหนองท่ม กว้าง 3 เมตร ยาว 800 เมตร (ลูกรัง 80 ลบ.ม.) **ช่วงที่ 4** สายฝายกุดฉนวนไปหนองหญ้าปล้อง กว้าง 3 เมตร ยาว 800 เมตร (ลูกรัง 80 ลบ.ม.) **ช่วงที่ 5** สายสะพานกุดเพ็ญไปวัดกุดฉนวนอุดมพร กว้าง 5 เมตร ยาว 500 เมตร (ลูกรัง 100 ลบ.ม.) **ช่วงที่ 6** สายสะพานกุดเพ็ญไปฝายน้ำล้นคูเมือง กว้าง 3 เมตร ยาว 1,000 เมตร (ลูกรัง 120 ลบ.ม.) **ช่วงที่ 7** สายบ้านนายสวัสดิ์ไปหนองกุดฉนวน กว้าง 3 เมตร ยาว 700 เมตร (ลูกรัง 83 ลบ.ม.) **ช่วงที่ 8** สายนางางฝายไปนายบุญเหลือ กว้าง 3 เมตร ยาว 500 เมตร (ลูกรัง 60 ลบ.ม.) โดยการลงลูกรังผิวถนนหนาเฉลี่ย 0.10 เมตร (ช่วงเป็นหลุมเป็นบ่อ) ปริมาตรลูกรังรวมไม่น้อย กว่า 773 ลบ.ม. พร้อมปรับเกลี่ยผิวถนนและติดตั้งป้ายโครงการให้เรียบร้อย

สถานที่ดำเนินการ บ้านกุดฉนวนอุดม หมู่ 19 งบประมาณ 200,000.- บาท
(ตามแผนพัฒนาท้องถิ่น พ.ศ. 2566 - 2570 แก้ไขครั้งที่ 1/2566 โครงการที่ 36 หน้า 77)

รวมงบประมาณทั้งสิ้น 2,710,000.- บาท

3. ข้อกฎหมาย

ระเบียบกระทรวงมหาดไทย ว่าด้วยการรับเงิน การเบิกจ่ายเงิน การฝากเงิน การเก็บรักษาเงิน และการตรวจเงินขององค์กรปกครองส่วนท้องถิ่น พ.ศ. 2566 หมวด 8 เงินสะสม

ข้อ 97 องค์กรปกครองส่วนท้องถิ่นอาจใช้จ่ายเงินสะสมได้ โดยได้รับอนุมัติจากสภาท้องถิ่นภายใต้เงื่อนไข ดังต่อไปนี้

(1) ให้กระทำได้เฉพาะภารกิจซึ่งอยู่ในอำนาจหน้าที่ขององค์กรปกครองส่วนท้องถิ่น ซึ่งเป็นค่าครุภัณฑ์ ค่าที่ดินและสิ่งก่อสร้าง

4. ข้อเสนอแนะ/ข้อพิจารณา

เห็นควรพิจารณาใช้จ่ายเงินสะสม เพื่อดำเนินการช่วยเหลือราษฎรในพื้นที่อย่างเร่งด่วนต่อไป
จึงเรียนมาเพื่อโปรดพิจารณา

(ลงชื่อ).....

(นายสุนัน เทียบเพชร)
ผู้อำนวยการกองช่าง

ความเห็น ฝ่ายแผนงานและงบประมาณ พ.ศ. ๒๕๖๖-๒๕๖๗ (พ.ศ. ๒๕๖๖-๒๕๖๗) เก็บไว้ ครึ่งปี 1/25๖๖

(ลงชื่อ).....

(นางปิยาภรณ์ ธรรมโชติ)
หัวหน้าฝ่ายแผนงานและงบประมาณ

ความเห็น ผู้อำนวยการกองคลัง ๒๕๖๓ ๖๖ เดือน 10, ๖๕๙, ๖๖๒ ๗๗ พ.ศ. ๒๕๖๓-๒๕๖๔ เก็บไว้ ครึ่งปี ๑/๒๕๖๓

(ลงชื่อ).....

(นางสาวพชรพรรณ นานัน)
ผู้อำนวยการกองคลัง

ความเห็น ปลัดเทศบาลตำบลทุ่งทอง.....

(ลงชื่อ).....

(นายสุนัน เทียบเพชร)
ผู้อำนวยการกองช่าง รักษาการแทน
ปลัดเทศบาลตำบลทุ่งทอง

คำสั่ง นายกเทศมนตรีตำบลทุ่งทอง.....

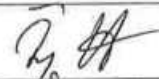

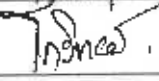



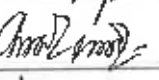


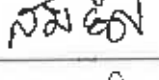

(ลงชื่อ).....

(นายสมถวิล หมั่นอุตสาห์)
นายกเทศมนตรีตำบลทุ่งทอง

บัญชีลงเวลาการประชุมสภาเทศบาลตำบลทุ่งทอง
สมัยสามัญ สมัยที่ ๕ ครั้งที่ ๒๑
วันพฤหัสบดี ที่ ๒๘ ธันวาคม พ.ศ. ๒๕๖๖
ณ ห้องประชุมสภาเทศบาลตำบลทุ่งทอง อำเภอบ้านเขว้า จังหวัดชัยภูมิ

ผู้เข้าประชุม จำนวน ๑๑ คน
ผู้ไม่มาประชุม จำนวน ๑ คน

เวลา ๑๐.๐๕ น.

ที่	ชื่อ - สกุล	ตำแหน่ง	ลายมือชื่อ	หมายเหตุ
๑.	นางวันทนา ปิ่นมณี	ประธานสภาเทศบาล		
๒.	นายสมิทธิ ทาทอง	รองประธานสภาเทศบาล		
๓.	นายโกวิท ชำเขว้า	เลขานุการสภาเทศบาล		
๔.	นายสุนัน ศรีพิสัย	สมาชิกสภาเทศบาล เขต ๑		ลา
๕.	นายมะณี ศรีชะโบ	สมาชิกสภาเทศบาล เขต ๑		
๖.	นายทองคำ ดีเขว้า	สมาชิกสภาเทศบาล เขต ๑		
๗.	นางเรไร สุพันธ์พงษ์	สมาชิกสภาเทศบาล เขต ๑		
๘.	นายมนตรี เคนศรี	สมาชิกสภาเทศบาล เขต ๑		
๙.	นางมยุรา มิตรชอบ	สมาชิกสภาเทศบาล เขต ๒		
๑๐.	นางอัจฉราพร ดีชัย	สมาชิกสภาเทศบาล เขต ๒		
๑๑.	นายสมยศ ลาที	สมาชิกสภาเทศบาล เขต ๒		
๑๒.	นางละมัย อ่อนเขว้า	สมาชิกสภาเทศบาล เขต ๒		

รับรองสำเนาถูกต้อง



(นางนภาพร ทิมพิสัย)
นักจัดการงานทั่วไปชำนาญการ

ผู้เข้าร่วมประชุมจำนวน ๑ คน

ที่	ชื่อ - สกุล	ตำแหน่ง	ลายมือชื่อ	หมายเหตุ
๑.	นายสมถวิล หมั่นอุตสาห์	นายกเทศมนตรีตำบลทุ่งทอง		
๒.	นายวิเชียร จำเริญพล	รองนายกเทศมนตรีตำบลทุ่งทอง		
๓.	นายประจักษ์ เทลล้อมจอหอ	รองนายกเทศมนตรีตำบลทุ่งทอง		
๔.	นายบุญโฮม ดีเซว้า	ที่ปรึกษานายกเทศมนตรีตำบลทุ่งทอง		
๕.	นายสุชาติ ขำเซว้า	เลขานุการนายกเทศมนตรีตำบลทุ่งทอง		
๖.	นายสุนัน เทียบเพชร	ผู้อำนวยการกองช่าง รักษาราชการ แทนปลัดเทศบาลตำบลทุ่งทอง		
๗.	นางสาวพชรพรรณ นานัน	ผู้อำนวยการกองคลัง		
๘.	นางสาวสุภัค ศรีบุญเรือง	หัวหน้าสำนักงานปลัด		
๙.	นางปิยาภรณ์ ธรรมโชติ	หัวหน้าฝ่ายแผนงานและงบประมาณ	-	
๑๐.	นางนภาพร ทิมพลีชัย	นักจัดการงานทั่วไปชำนาญการ		

รับรองสำเนาถูกต้อง

(นางนภาพร ทิมพลีชัย)
นักจัดการงานทั่วไปชำนาญการ

เริ่มประชุม เวลา ๐๙.๐๐ น.

นายโกวิทย์ ขำเขว่า
เลขาธิการ ฯ

บัดนี้เมื่อสมาชิกสภาเทศบาลตำบลทุ่งทองมาครบองค์
ประชุมแล้วได้เวลาอันควร กระผมขอเรียนเชิญประธานสภา
เทศบาล จุดเทียน ถูบ บูชาพระรัตนตรัย พร้อมทั้งกล่าว
เปิดประชุมและดำเนินการประชุมตามวาระต่อไปครับ

ระเบียบวาระที่ ๑

เรื่อง ประธานแจ้งให้ที่ประชุมทราบ

นางวันทนา ปิ่นมณี
ประธานสภาเทศบาล

ค่ะ ใกล้จะถึงปีใหม่ พ.ศ.๒๕๖๗ แล้ว ดิฉันก็ขออวยพร ให้
ทุกท่านสุขภาพแข็งแรง เฮงๆ รวยๆ โชคดีปีใหม่ทุกๆ ท่าน
ค่ะ และได้มีสมาชิกสภาเทศบาลนายสุนัน ศรีพิสัย สมาชิก
สภาเขต ๑ ขอลากิจส่วนตัว ไปงานฌาปนกิจศพ ที่
ต่างจังหวัด ค่ะ

ระเบียบวาระที่ ๒

นางวันทนา ปิ่นมณี
ประธานสภาเทศบาล

รับรองรายงานการประชุมครั้งที่แล้ว

รับรองรายงานการประชุม สมัยสามัญ สมัยที่สี่ ครั้งที่หนึ่ง
ประจำปี ๒๕๖๖ เมื่อวันที่ ๔ ธันวาคม ๒๕๖๖ แจ้ง
ตามที่เลขาธิการเทศบาล ได้อ่านสำเนารายงานการประชุม
สภาเทศบาลตำบลทุ่งทอง ให้แก่ท่านสมาชิกสภาเทศบาล มี
สมาชิกสภาเทศบาลท่านใดจะแก้ไขข้อความใดในรายงานการ
ประชุมหรือไม่ ขอเรียนเชิญค่ะ ถ้าไม่มีขอมติรับรองรายงาน
การประชุมครั้งที่แล้ว ค่ะ

มติที่ประชุมสภาเทศบาล

เห็นชอบด้วยคะแนนเสียงเป็นเอกฉันท์ (สมาชิกสภาเทศบาล
ยกมือทุกคน) รับรองรายงานการประชุมสภาเทศบาลตำบล
ทุ่งทอง สมัยสามัญ สมัยที่สี่ ครั้งที่ หนึ่ง ประจำปี ๒๕๖๖
เมื่อวันที่ ๒๘ ธันวาคม ๒๕๖๖

ระเบียบวาระที่ ๓

กระชูดาม

-ไม่มี

ระเบียบวาระที่ ๔

เรื่องเพื่อพิจารณา

นางวันทนา ปิ่นมณี
ประธานสภาเทศบาล

๔.๑ รายงานการเงิน ประจำปีงบประมาณ พ.ศ.๒๕๖๖

ขอเชิญผู้อำนวยการกองคลัง ชี้แจงรายละเอียดค่ะ

รับรองสำเนาถูกต้อง

(นางนภาพร ทิมพลีชัย)
นักจัดการงานทั่วไปชำนาญการ

นางสาวพชรพรรณ นานัน
ผู้อำนวยการกองคลัง

ดิฉันนางสาวพชรพรรณ นานัน ขอรายงานสถานะทางการเงินประจำปี งบประมาณ พ.ศ. ๒๕๖๖ งบประมาณ รายจ่ายประจำปี ตั้งไว้ ๕๒,๕๐๐,๐๐๐ บาท รับจริงตาม งบประมาณ ๕๓,๒๑๕,๙๓๒.๕๐ บาท ด้านรายจ่าย จ่ายจริง ๕๙,๖๘๓,๘๖๖.๕๑ บาท ซึ่งจะมียอดรับจริง สูงกว่าอยู่ที่ ๓,๕๓๒,๐๖๕.๗๙ บาท (รายละเอียดแนบท้ายค่ะ)

นางละมัย อ่อนเข้
สมาชิกสภาฯ เขต ๒

เรียนท่านประธานสภาที่เคารพ ท่านสมาชิกสภาผู้ทรงเกียรติทุกท่านค่ะ มีเรื่องที่จะเรียนถามท่านนายกเกี่ยวกับการใช้จ่ายเงินสะสม เงินทุนสำรองเงินสะสม สมาชิกไม่เข้าใจกลัวขัดต่อระเบียบ ขอดูระเบียบการใช้จ่ายเงินทุนสำรอง เพราะเป็นระเบียบใหม่ ขอให้ชี้แจงรายละเอียด เพื่อที่จะได้พิจารณาอนุมัติ ค่ะ

นางวันทนา ปิ่นมณี
ประธานสภาเทศบาล
นายสมถวิล หมั่นอุตสาห์
นายกเทศมนตรีตำบลทุ่งทอง

ขอเชิญนายกเทศมนตรี ชี้แจงรายละเอียดค่ะ

เรียน ท่านสมาชิกสภาเทศบาล และท่านที่เข้าร่วมประชุมทุกท่าน ตามที่ได้ละมัย อ่อนเข้ ตามกระผมขอชี้แจง ดังนี้ เงินทุนสำรองเงินสะสม ปัจจุบันระเบียบกระทรวงมหาดไทยว่าด้วยการใช้จ่ายเงิน ประจำปี พ.ศ. ๒๕๖๖ เดิมที่เงินทุนสำรองเงินสะสม เรากันไว้ ๒๕ % ของรายจ่ายในแต่ละปี ณ ปัจจุบันเราใช้ระเบียบใหม่ ก็คือ เงินทุนเงินสำรองเงินสะสมให้เอามารวมเป็นสะสมตัวนี้ เดิมที่เราจะใช้คำว่าจ่ายขาดเงินสะสม แต่เป็นระเบียบตัวใหม่เราจะใช้คำว่าใช้จ่ายเงินสะสม กรณีจ่ายขาดเงินสะสมเป็นอำนาจของผู้บริหารกรณีที่มีการรับโอนย้ายพนักงานแล้วเงินงบประมาณเราไม่มี กรณีที่เกิดสาธารณภัยต่างๆ ตัวนี้จะเป็นการจ่ายขาดเงินสะสม ครับ

นางละมัย อ่อนเข้
สมาชิกสภาฯ เขต ๒

เรียนท่านประธานสภาที่เคารพ ท่านสมาชิกสภาผู้ทรงเกียรติทุกท่านค่ะ ตามที่ท่านนายกได้ชี้แจง ตามระเบียบกระทรวงมหาดไทย ว่าด้วยการใช้จ่ายเงิน ปีพ.ศ. ๒๕๖๖ สามารถใช้จ่ายเงินสะสมได้เลยหรือไม่

นายสมถวิล หมั่นอุตสาห์
นายกเทศมนตรีตำบลทุ่งทอง

เรียน ท่านสมาชิกสภาเทศบาล และท่านที่เข้าร่วมประชุมทุกท่าน สามารถใช้จ่ายเงินสะสมได้เลยครับ

๔.๒ การพิจารณาอนุมัติ ใช้จ่ายเงินสะสม ครั้งที่ ๑/๒๕๖๗ ประจำปีงบประมาณ พ.ศ.๒๕๖๗ จำนวน ๑๗ โครงการ รวมเป็นเงิน ๒,๗๑๐,๐๐๐.-บาท

นางวันทนา ปิ่นมณี
ประธานสภาเทศบาล

ขอเรียนเชิญท่านผู้อำนวยการกองคลัง รายงานยอดเงินสะสม ณ ปัจจุบัน ก่อนที่จะอนุมัติใช้จ่ายเงินสะสม ค่ะ

รับรองสำเนาถูกต้อง

(นพนภาพร ทิมพลีชัย)
นักจัดการงานทั่วไปชำนาญการ

นางสาวพชรพรรณ นานัน
ผู้อำนวยการกองคลัง

ดิฉันนางสาวพชรพรรณ นานัน ขอรายงานยอดเงินสะสมตามข้อ ๔๗ (๓) ให้กันเงินสะสมสำรองจ่ายเป็นค่าใช้จ่ายด้านบุคลากรไม่น้อยกว่าสามเดือนและกันไว้อีกร้อยละสิบห้าของงบประมาณรายจ่ายประจำปี เพื่อเป็นค่าใช้จ่ายกรณีที่มีสาธารณภัยเกิดขึ้น เมื่อได้กันเงินสะสมสำรองจ่ายเป็นค่าใช้จ่ายด้านบุคลากรและค่าใช้จ่ายกรณีที่มีสาธารณภัยเกิดขึ้นแล้วองค์การบริหารส่วนจังหวัด และเทศบาลนคร ต้องมีเงินสะสมคงเหลือไม่ต่ำกว่าสิบล้านบาท เทศบาลเมือง เทศบาลตำบล และองค์การบริหารส่วนตำบล เงินสะสมตามบัญชีเงินฝากธนาคาร ที่นำไปใช้ ณ วันที่ ๒๘ ธันวาคม ๒๕๖๖ ยอดเงิน ๑๐,๖๕๓,๔๖๒.๗๗ บาท ตามแนบรายงาน พิสูจน์ยอดเงินสะสมที่สามารถนำไปใช้ได้ตามรายงานการเงิน (ระหว่างปี) ตามหนังสือ ที่ มท ๐๘๐๘.๔/ว๕๕๗๐ ลงวันที่ ๗ พฤศจิกายน ๒๕๖๖ เรื่อง รายงานพิสูจน์ยอดเงินสะสมที่สามารถนำไปใช้ได้ตามรายงานการเงิน

นางวันทนา ปิ่นมณี
ประธานสภาเทศบาล

ตามที่คุณผู้อำนวยการกองคลังได้รายงาน ยอดเงินสะสม ณ ปัจจุบันมีสมาชิกท่านใดสงสัยที่จะสอบถามหรือไม่ ถ้าไม่มีขอเรียนเชิญท่านนายกเทศมนตรี ได้อ่านรายละเอียด แต่ละโครงการเพื่อเสนอขออนุมัติใช้จ่ายเงินสะสม ค่ะ

นายสมถวิล หมันอุตสาห์
นายกเทศมนตรีตำบลทุ่งทอง

เรียน ท่านสมาชิกสภาเทศบาล และท่านที่เข้าร่วมประชุมทุกท่าน ครับ กระผมขอมอบผู้อำนวยการกองช่างชี้แจงรายละเอียดแต่ละโครงการและงบประมาณเป็นรายโครงการฯ เพื่อเสนอขออนุมัติใช้จ่ายเงินสะสม ครับ

นางวันทนา ปิ่นมณี
ประธานสภาเทศบาล
นายสุนัน เทียบเพชร
ผู้อำนวยการกองช่าง

ขอเรียนเชิญท่านผู้อำนวยการกองช่าง ชี้แจงรายละเอียดเป็นรายโครงการ เพื่อที่จะได้ ขออนุมัติ ค่ะ
เรียนท่านประธานสภาเทศบาล ท่านสมาชิกสภาเทศบาลตามที่กองช่างได้รับหนังสือแจ้งความเดือดร้อนจากสมาชิกสภาเทศบาลตำบลทุ่งทอง ประชาชนได้รับความเดือดร้อนจากการคมนาคมและเส้นทางการขนส่งผลผลิตทางการเกษตรรวมทั้งโครงสร้างพื้นฐานในพื้นที่เทศบาลตำบลทุ่งทองได้รับความเสียหาย ซึ่งเกิดจากการเกิดอุทกภัย และอ้างถึงบันทึกข้อความ กองช่าง ที่ ๕๔๔๐๓/๒๕๖๗ ลงวันที่ ๑๘ ธันวาคม ๒๕๖๖ เรื่อง รายงานการสำรวจพื้นที่และประเมินค่าความเสียหาย ๑๗ โครงการ ดังนี้ครับ

๑. ซ่อมแซมถนนลูกรังพื้นที่ ม.๑ บ้านเขว้า (นอกเขต) โดยซ่อมแซมถนนลูกรังพื้นที่การเกษตรพื้นที่รอบหมู่บ้าน บ้านเขว้า (นอกเขต) ช่วงที่ ๑ สายตอนแคว่เรียนไปลำห้วยถึง

รับรองสำเนาถูกต้อง



(นางนภาพร ทิมพลีชัย)
นักจัดการงานทั่วไปชำนาญการ

-๖-

ฝ่ายใหญ่ กว้าง ๓ เมตร ยาว ๑,๔๐๐ เมตร (ลูกรัง ๒๕๐
ลบ.ม.) ช่วงที่ ๒ สายหนองอ้อมกว้าง ๔ เมตร ยาว ๕๐๐
เมตร (ลูกรัง ๑๕๐ ลบ.ม.) ช่วงที่ ๓ สายไปนา ผอ.พัลลภ
กว้าง ๓ เมตร ยาว ๕๐๐ เมตร (ลูกรัง ๙๐ ลบ.ม.) ช่วงที่
๔ สายอร่าม กว้าง ๓ เมตร ยาว ๕๐๐ เมตร (ลูกรัง ๙๐
ลบ.ม.) โดยการลงลูกรังผิวถนนหนาเฉลี่ย ๐.๑๐ เมตร
(ช่วงเป็นหลุมเป็นบ่อ) ปริมาตรลูกรังรวมไม่น้อยกว่า ๕๘๐
ลบ.ม. พร้อมปรับเกลี่ยผิวถนนและติดตั้งป้ายโครงการให้
เรียบร้อย สถานที่ดำเนินการ บ้านเขว้า (นอกเขต) หมู่ ๑
งบประมาณ ๑๕๐,๐๐๐.- บาท (ตามแผนพัฒนาท้องถิ่น
พ.ศ. ๒๕๖๖ - ๒๕๗๐ แก้ไขครั้งที่ ๑/๒๕๖๖ โครงการที่
๒๐ หน้า ๗๓)

มติที่ประชุมสภาเทศบาล

เห็นชอบด้วยคะแนนเสียงเป็นเอกฉันท์อนุมัติใช้จ่ายเงินสะสม ประจำปี
งบประมาณ พ.ศ.๒๕๖๗

มีจำนวนผู้เข้าร่วมประชุม จำนวน ๑๑ คน

- เห็นชอบ จำนวน ๑๐ คน
- ไม่เห็นชอบ จำนวน - คน
- งตออกเสียง จำนวน ๑ คน

๒. ซ่อมแซมถนนลูกรังพื้นที่ ม.๓ บ้านโนนหมาว้อ โดยซ่อมแซมถนนลูกรังพื้นที่การเกษตรพื้นที่รอบหมู่บ้าน
บ้านโนนหมาว้อ ช่วงที่ ๑ สายช่วงหน้าบ้านนางละออ กว้าง ๔ เมตร ยาว ๒๐๐ เมตร (ลูกรัง ๕๐ ลบ.ม.) ช่วง
ที่ ๒ สายทางเข้าวัดคลองสายบัว กว้าง ๓ เมตร ยาว ๘๐๐ เมตร (ลูกรัง ๑๕๐ ลบ.ม.) ช่วงที่ ๓ สายช่วงบ้าน
นางเล็กไปฝายนายนายทินกร กว้าง ๔ เมตร ยาว ๗๐๐ เมตร (ลูกรัง ๒๐๐ ลบ.ม.) ช่วงที่ ๔ สายช่วงไปลำ
ห้วยหวายช่วงนายนายอุตร กว้าง ๔ เมตร ยาว ๔๐๐ เมตร (ลูกรัง ๑๐๐ ลบ.ม.) ช่วงที่ ๕ สายช่วงสิ้นสุดถนน
คสล.ไป ถนนลาดยาง กว้าง ๕ เมตร ยาว ๓๐๐ เมตร (ลูกรัง ๘๐ ลบ.ม.) โดยการลงลูกรังผิวถนนหนาเฉลี่ย
๐.๑๐ เมตร (ช่วงเป็นหลุมเป็นบ่อ) ปริมาตรลูกรังรวมไม่น้อยกว่า ๕๘๐ ลบ.ม. พร้อมปรับเกลี่ยผิวถนนและ
ติดตั้งป้ายโครงการให้เรียบร้อย สถานที่ดำเนินการ บ้านโนนหมาว้อ หมู่ ๓ งบประมาณ ๑๕๐,๐๐๐.- บาท
(ตามแผนพัฒนาท้องถิ่น พ.ศ.

๒๕๖๖ - ๒๕๗๐ แก้ไขครั้งที่ ๑/๒๕๖๖ โครงการที่ ๒๑
หน้า ๗๓)

มติที่ประชุมสภาเทศบาล

เห็นชอบด้วยคะแนนเสียงเป็นเอกฉันท์อนุมัติใช้จ่ายเงินสะสม ประจำปี
งบประมาณ พ.ศ.๒๕๖๗

มีจำนวนผู้เข้าร่วมประชุม จำนวน ๑๑ คน

- เห็นชอบ จำนวน ๑๐ คน
- ไม่เห็นชอบ จำนวน - คน
- งตออกเสียง จำนวน ๑ คน

รับรองสำเนาถูกต้อง

(นางนภาพร ทิมพลีชัย)
นักจัดการงานทั่วไปชำนาญการ

๓. **ขอมแซมถนนลูกรังพื้นที่ ม.๔ บ้านคลองไผ่งาม**
โดยขอมแซมถนนลูกรังพื้นที่การเกษตรพื้นที่รอบ
หมู่บ้าน บ้านคลองไผ่งาม **ช่วงที่ ๑** สายฝายท่าพระ
ด้านทิศเหนือ กว้าง ๓ เมตร ยาว ๗๐๐ เมตร (ลูกรัง
๑๐๐ ลบ.ม.) **ช่วงที่ ๒** สายฝายท่าพระไปหนองไผ่ล้อม
กว้าง ๓ เมตร ยาว ๗๐๐ เมตร (ลูกรัง ๑๐๐ ลบ.ม.)
ช่วงที่ ๓ สายฝายท่าพระด้านทิศใต้ กว้าง ๓ เมตร
ยาว ๓๐๐ เมตร (ลูกรัง ๗๐ ลบ.ม.) **ช่วงที่ ๔** สายไป
หนองกระทุ่ม กว้าง ๓ เมตร ยาว ๒๐๐ เมตร (ลูกรัง
๔๐ ลบ.ม.) **ช่วงที่ ๕** สายไปต้นตาล กว้าง ๓ เมตร
ยาว ๑๐๐ เมตร (ลูกรัง ๒๓ ลบ.ม.) **ช่วงที่ ๖** สายไป
หนองกอแก้ว กว้าง ๓ เมตร ยาว ๘๐๐ เมตร (ลูกรัง
๑๒๐ ลบ.ม.) **ช่วงที่ ๗** สายเรียบลำห้วยคลองไผ่งาม
กว้าง ๓ เมตร ยาว ๘๐๐ เมตร (ลูกรัง ๑๒๐ ลบ.ม.)
ช่วงที่ ๘ สายฝายท่าพระไปนา นายวัชรระ กว้าง ๓
เมตร ยาว ๕๐๐ เมตร (ลูกรัง ๘๐ ลบ.ม.) **ช่วงที่ ๙**
สายห้วยไผ่งามหลงไปหนองอีเก้ง กว้าง ๓ เมตร ยาว
๘๐๐ เมตร (ลูกรัง ๑๒๐ ลบ.ม.) โดยการลงลูกรังผิว
ถนนหนาเฉลี่ย ๐.๑๐ เมตร (ช่วงเป็นหลุมเป็นบ่อ)
ปริมาตรลูกรังรวมไม่น้อยกว่า ๗๗๓ ลบ.ม. พร้อมปรับ
เกลี่ยผิวถนนและติดตั้งป้ายโครงการให้เรียบร้อย
สถานที่ดำเนินการ บ้านคลองไผ่งาม หมู่ ๔
งบประมาณ ๒๐๐,๐๐๐.- บาท (ตามแผนพัฒนา
ท้องถิ่น พ.ศ. ๒๕๖๖ - ๒๕๗๐ แก้ไขครั้งที่ ๑/๒๕๖๖
โครงการที่ ๒๒ หน้า ๗๓)

มติที่ประชุมสภาเทศบาล

เห็นชอบด้วยคะแนนเสียงเป็นเอกฉันท์อนุมัติใช้จ่ายเงินสะสม ประจำปี
งบประมาณ พ.ศ.๒๕๖๗

มีจำนวนผู้เข้าร่วมประชุม จำนวน ๑๑ คน

- เห็นชอบ จำนวน ๑๐ คน
- ไม่เห็นชอบ จำนวน - คน
- งดออกเสียง จำนวน ๑ คน

รับรองสำเนาถูกต้อง



(นางนภาพร ทิมพลีชัย)

นักจัดการงานทั่วไปชำนาญการ

๔. **ขอมแซมถนนลูกรังพื้นที่ ม.๕ บ้านโนนตาด**
โดยขอมแซมถนนลูกรังพื้นที่การเกษตรพื้นที่รอบ
หมู่บ้าน บ้านโนนตาด **ช่วงที่ ๑** สายป่าช้าไปลำห้วยซี

ลอง กว้าง ๓ เมตร ยาว ๕๐๐ เมตร (ลูกครึ่ง ๕๓ ลบ.ม.)
ช่วงที่ ๒ สายเรียบลำห้วยคลองไผ่งามทั้งสองด้าน
กว้าง ๓ เมตร ยาว ๑,๒๐๐ เมตร (ลูกครึ่ง ๑๕๐ ลบ.ม.)
ช่วงที่ ๓ สายไปบ่อขยชะ กว้าง ๓ เมตร ยาว ๖๐๐
เมตร (ลูกครึ่ง ๘๐ ลบ.ม.) ช่วงที่ ๔ สายกุดเป็นไป
หนองแก กว้าง ๓ เมตร ยาว ๑,๐๐๐ เมตร (ลูกครึ่ง
๑๒๐ ลบ.ม.) ช่วงที่ ๕ สายกุดเป็นไปหนองคล้อกว้าง
๓ เมตร ยาว ๘๐๐ เมตร (ลูกครึ่ง ๘๐ ลบ.ม.) ช่วงที่ ๖
สายบ่อขยชะไปหนองปลาไหล กว้าง ๓ เมตร ยาว
๑,๐๐๐ เมตร (ลูกครึ่ง ๑๒๐ ลบ.ม.) ช่วงที่ ๗ สายห้วย
ลึกไปนางละออง กว้าง ๓ เมตร ยาว ๕๐๐ เมตร
(ลูกครึ่ง ๘๕ ลบ.ม.) ช่วงที่ ๘ สายนายประเสริฐไปนา
นายจาม กว้าง ๓ เมตร ยาว ๕๐๐ เมตร (ลูกครึ่ง ๘๕
ลบ.ม.) โดยการลงลูกครึ่งผิวถนนหนาเฉลี่ย ๐.๑๐ เมตร
(ช่วงเป็นหลุมเป็นบ่อ) ปริมาตรลูกครึ่งรวมไม่น้อยกว่า
๗๗๓ ลบ.ม. พร้อมปรับเกลี่ยผิวถนนและติดตั้งป้าย
โครงการให้เรียบร้อย สถานที่ดำเนินการ บ้านโนนตาด
หมู่ ๕ งบประมาณ ๒๐๐,๐๐๐.- บาท (ตามแผน
พัฒนาท้องถิ่น พ.ศ. ๒๕๖๖ - ๒๕๗๐ แกไขครั้งที่
๑/๒๕๖๖ โครงการที่ ๒๓ หน้า ๗๔)

มติที่ประชุมสภาเทศบาล

เห็นชอบด้วยคะแนนเสียงเป็นเอกฉันท์อนุมัติให้จ่ายเงินสะสม ประจำปี
งบประมาณ พ.ศ.๒๕๖๗

รับรองสำเนาถูกต้อง

มีจำนวนผู้เข้าร่วมประชุม จำนวน ๑๑ คน

- เห็นชอบ จำนวน ๑๐ คน
- ไม่เห็นชอบ จำนวน - คน
- งดออกเสียง จำนวน ๑ คน

(นางนภาพร ทิมพลีชัย)

นักจัดการงานทั่วไปชำนาญการ

๕. ซ่อมแซมถนนลูกครึ่งพื้นที่ ม.๖ บ้านด่อน โดย
ซ่อมแซมถนนลูกครึ่งพื้นที่การเกษตรพื้นที่รอบหมู่บ้าน
บ้านด่อน ช่วงที่ ๑ สายรอบหนองช่องแมว กว้าง ๓
เมตร ยาว ๔๕๐ เมตร (ลูกครึ่ง ๔๐ ลบ.ม.) ช่วงที่ ๒
สายจากศูนย์กลุ่มแม่บ้านไปลำห้วยบ้านด่อน กว้าง ๓
เมตร ยาว ๓๐๐ เมตร (ลูกครึ่ง ๓๓ ลบ.ม.) ช่วงที่ ๓
สายเรียบลำห้วยชีสองด้านทิศเหนือไปนางหนูละ
กว้าง ๓ เมตร ยาว ๑,๐๐๐ เมตร (ลูกครึ่ง ๑๐๐ ลบ.ม.)
ช่วงที่ ๔ สายจากสะพานชีสองด้านทิศใต้ไปคลอง

ระกา กว้าง ๓ เมตร ยาว ๑,๕๐๐ เมตร (ลูกรัง ๒๐๐ ลบ.ม.) **ช่วงที่ ๕** สายคลองระกาไปฝายนายโอดกว้าง ๓ เมตร ยาว ๑,๕๐๐ เมตร (ลูกรัง ๒๐๐ ลบ.ม.) **ช่วงที่ ๖** สายจากสะพานคลองระกาด้านทิศเหนือไปห้วยใหญ่ กว้าง ๓ เมตร ยาว ๑,๕๐๐ เมตร (ลูกรัง ๒๐๐ ลบ.ม.) โดยการลงลูกรังฝิวถนหนาเฉลี่ย ๐.๑๐ เมตร (ช่วงเป็นหลุมเป็นบ่อ) ปริมาตรลูกรังรวมไม่น้อยกว่า ๗๗๓ ลบ.ม. พร้อมปรับเกลี่ยฝิวถนและติดตั้งป้ายโครงการให้เรียบร้อย สถานที่ดำเนินการ บ้านด่อน หมู่ ๖ งบประมาณ ๒๐๐,๐๐๐.- บาท (ตามแผนพัฒนาท้องถิ่น พ.ศ. ๒๕๖๖ - ๒๕๗๐ แก้ไขครั้งที่ ๑/๒๕๖๖ โครงการที่ ๒๔ หน้า ๗๔)

มติที่ประชุมสภาเทศบาล

เห็นชอบด้วยคะแนนเสียงเป็นเอกฉันท์อนุมัติใช้จ่ายเงินสะสม ประจำปีงบประมาณ พ.ศ.๒๕๖๗

รับรองสำเนาถูกต้อง

มีจำนวนผู้เข้าร่วมประชุม จำนวน ๑๑ คน

- เห็นชอบ จำนวน ๑๐ คน
- ไม่เห็นชอบ จำนวน - คน
- งดออกเสียง จำนวน ๑ คน



(นางนภาพร พิมพ์ชัย)

นักจัดการงานทั่วไปชำนาญการ

๖. ซ่อมแซมถนนลูกรังพื้นที่ ม.๗ บ้านกุดฉนวน โดยซ่อมแซมถนนลูกรังพื้นที่การเกษตรพื้นที่รอบหมู่บ้าน บ้านกุดฉนวน **ช่วงที่ ๑** สายหลังโรงเรียนบ้านกุดฉนวนไปหนองอ้อใหญ่ กว้าง ๓ เมตร ยาว ๔๕๐ เมตร (ลูกรัง ๕๐ ลบ.ม.) **ช่วงที่ ๒** สายหนองอ้อใหญ่ไปคูเมือง กว้าง ๔ เมตร ยาว ๒,๕๐๐ เมตร (ลูกรัง ๑๘๐ ลบ.ม.) **ช่วงที่ ๓** สายฝายกุดฉนวนไปหนองทุ่ม กว้าง ๓ เมตร ยาว ๕๐๐ เมตร (ลูกรัง ๗๐ ลบ.ม.) **ช่วงที่ ๔** สายจากนายเกษมไปหนองหญ้าปล้อง กว้าง ๓ เมตร ยาว ๗๐๐ เมตร (ลูกรัง ๑๐๐ ลบ.ม.) **ช่วงที่ ๕** สายจากนายสมจิตรไปบ้านนายสวิล กว้าง ๓ เมตร ยาว ๕๐๐ เมตร (ลูกรัง ๘๐ ลบ.ม.) **ช่วงที่ ๖** สายจากบ้านนายอุทัยไปบ้านนายเหรียญ กว้าง ๓ เมตร ยาว ๓๐๐ เมตร (ลูกรัง ๓๐ ลบ.ม.) โดยการลงลูกรังฝิวถนหนาเฉลี่ย ๐.๑๐ เมตร (ช่วงเป็นหลุมเป็นบ่อ) ปริมาตรลูกรังรวมไม่น้อยกว่า ๕๑๐ ลบ.ม. พร้อมปรับเกลี่ยฝิวถนและติดตั้งป้ายโครงการให้เรียบร้อย สถานที่ดำเนินการ บ้านกุดฉนวน หมู่ ๗ งบประมาณ ๑๓๒,๐๐๐.- บาท (ตามแผนพัฒนาท้องถิ่น พ.ศ. ๒๕๖๖ - ๒๕๗๐ แก้ไขครั้งที่ ๑/๒๕๖๖ โครงการที่ ๒๕ หน้า ๗๔)

มติที่ประชุมสภาเทศบาล

เห็นชอบด้วยคะแนนเสียงเป็นเอกฉันท์อนุมัติใช้จ่ายเงินสะสม ประจำปีงบประมาณ พ.ศ.๒๕๖๗

มีจำนวนผู้เข้าร่วมประชุม จำนวน ๑๑ คน

- เห็นชอบ จำนวน ๑๐ คน
- ไม่เห็นชอบ จำนวน - คน
- งดออกเสียง จำนวน ๑ คน

๗. ซ่อมแซมถนนลูกรังพื้นที่ ม.๘ บ้านหนองโสมง โดยซ่อมแซมถนนลูกรังพื้นที่การเกษตรพื้นที่รอบหมู่บ้าน บ้านหนองโสมง ช่วงที่ ๑ สายโรงเรือไปสถานีสูบน้ำไฟฟ้า - ท่ากกยาง กว้าง ๕ เมตร ยาว ๑,๘๐๐ เมตร (ลูกรัง ๑๕๐ ลบ.ม.) ช่วงที่ ๒ สายนายประมวลาไปโปร่งไก่อ - เชื้อนยาง กว้าง ๔ เมตร ยาว ๑,๘๐๐ เมตร (ลูกรัง ๑๓๐ ลบ.ม.) ช่วงที่ ๓ สายลาดยางไปท่ากกกล้อ - หนองก้านเหลือง กว้าง ๓ เมตร ยาว ๑,๕๐๐ เมตร (ลูกรัง ๑๒๐ ลบ.ม.) ช่วงที่ ๔ สายจากนายนายวิชาไปหนองแก กว้าง ๓ เมตร ยาว ๗๐๐ เมตร (ลูกรัง ๘๐ ลบ.ม.) ช่วงที่ ๕ สายจากนายนายปายไปลำห้วยหวาย กว้าง ๓ เมตร ยาว ๑,๐๐๐ เมตร (ลูกรัง ๑๐๐ ลบ.ม.) โดยการลงลูกรังผิวถนนหนาเฉลี่ย ๐.๑๐ เมตร (ช่วงเป็นหลุมเป็นบ่อ) ปริมาณลูกรังรวมไม่น้อยกว่า ๕๘๐ ลบ.ม. พร้อมปรับเกลียวผิวถนนและติดตั้งป้ายโครงการให้เรียบร้อย สถานที่ดำเนินการ บ้านหนองโสมง หมู่ ๘ งบประมาณ ๑๕๐,๐๐๐.- บาท (ตามแผนพัฒนาท้องถิ่น พ.ศ. ๒๕๖๖ - ๒๕๗๐ แก้ไขครั้งที่ ๑/๒๕๖๖ โครงการที่ ๒๖ หน้า ๗๔)

มติที่ประชุมสภาเทศบาล

เห็นชอบด้วยคะแนนเสียงเป็นเอกฉันท์อนุมัติใช้จ่ายเงินสะสม ประจำปีงบประมาณ พ.ศ.๒๕๖๗

มีจำนวนผู้เข้าร่วมประชุม จำนวน ๑๑ คน

- เห็นชอบ จำนวน ๑๐ คน
- ไม่เห็นชอบ จำนวน - คน
- งดออกเสียง จำนวน ๑ คน

รับรองสำเนาถูกต้อง

(นางนภาพร ทิมพลีชัย)
นักจัดการงานทั่วไปชำนาญการ

๘. ซ่อมแซมถนนลูกรังพื้นที่ ม.๙ บ้านกุดไช้หนู่น โดย
ซ่อมแซมถนนลูกรังพื้นที่การเกษตรพื้นที่รอบหมู่บ้าน
บ้านกุดไช้หนู่น ช่วงที่ ๑ สายหลังวัดกุดไช้หนู่นไปหนอง
หญ้าปล้อง กว้าง ๓ เมตร ยาว ๑,๓๐๐ เมตร (ลูกรัง
๕๐ ลบ.ม.) ช่วงที่ ๒ สายเรียบลำห้วยคลองไผ่งามจาก
นางางใหม่ไปนายบัว กว้าง ๔ เมตร ยาว ๕๐๐
เมตร (ลูกรัง ๕๐ ลบ.ม.) ช่วงที่ ๓ สายเรียบลำห้วย
คลองไผ่งามจากสะพานไปบ้านนายทองสูงน กว้าง ๓
เมตร ยาว ๓๐๐ เมตร (ลูกรัง ๓๐ ลบ.ม.) ช่วงที่ ๔
สายจากนายทองดีไปฝายนายเรียง กว้าง ๓ เมตร
ยาว ๗๐๐ เมตร (ลูกรัง ๔๐ ลบ.ม.) ช่วงที่ ๕ สายรอบ
บ่อขยะ กว้าง ๓ เมตร ยาว ๓๐๐ เมตร (ลูกรัง ๓๐
ลบ.ม.) ช่วงที่ ๖ สายคุ้มทับคอกไปฝายกตุ้ กว้าง ๓
เมตร ยาว ๕๐๐ เมตร (ลูกรัง ๕๐ ลบ.ม.) ช่วงที่ ๗
สายจากสะพานลำห้วยคลองทองกลางไปนางางเพ็ญ
ศรี กว้าง ๓ เมตร ยาว ๕๐๐ เมตร (ลูกรัง ๕๐ ลบ.ม.)
ช่วงที่ ๘ สายจากสะพานลำห้วยคลองทองกลางไป
ด้านทิศตะวันตก กว้าง ๓ เมตร ยาว ๘๐๐ เมตร
(ลูกรัง ๗๐ ลบ.ม.) ช่วงที่ ๙ สายจากนายทองขาว
ไปฝายหนองเรียง กว้าง ๓ เมตร ยาว ๕๐๐ เมตร
(ลูกรัง ๕๐ ลบ.ม.) ช่วงที่ ๑๐ สายจากนายสวัสดิไป
นายทองสูงน กว้าง ๓ เมตร ยาว ๕๐๐ เมตร (ลูกรัง
๕๐ ลบ.ม.) ช่วงที่ ๑๑ สายกุดไช้หนู่นไปบ้านไร่ กว้าง ๕
เมตร ยาว ๒,๐๐๐ เมตร (ลูกรัง ๑๐๐ ลบ.ม.) ช่วงที่
๑๒ สายนางางคำปูนไปหนองเรียง กว้าง ๔ เมตร ยาว
๗๐๐ เมตร (ลูกรัง ๗๓ ลบ.ม.) ช่วงที่ ๑๓ สายนางาง
บุญหลายไปกุดชุมแสง กว้าง ๓ เมตร ยาว ๔๐๐ เมตร
(ลูกรัง ๔๐ ลบ.ม.) ช่วงที่ ๑๔ สายบ้านนายหลาวไปนา
นางแดงอ่อน กว้าง ๓ เมตร ยาว ๓๐๐ เมตร (ลูกรัง
๓๐ ลบ.ม.) ช่วงที่ ๑๕ สายเรียบหนองโง้ง กว้าง ๓
เมตร ยาว ๓๐๐ เมตร (ลูกรัง ๓๐ ลบ.ม.) ช่วงที่ ๑๖
สายเรียบหนองมนต์ กว้าง ๓ เมตร ยาว ๓๐๐ เมตร
(ลูกรัง ๓๐ ลบ.ม.) โดยการลงลูกรังผิวถนนหนาเฉลี่ย
๐.๑๐ เมตร (ช่วงเป็นหลุมเป็นบ่อ) ปริมาตรลูกรังรวม
ไม่น้อยกว่า ๗๗๓ ลบ.ม. พร้อมปรับเกลี่ยผิวถนนและ
ติดตั้งป้ายโครงการให้เรียบร้อย สถานที่ดำเนินการ

รับรองสำเนาถูกต้อง


(นางนภาพร ทิมพลีชัย)

นักจัดการงานทั่วไปชำนาญการ

บ้านกุดไชน์ หมู่ ๙ งบประมาณ ๒๐๐,๐๐๐.- บาท
(ตามแผนพัฒนาท้องถิ่น พ.ศ. ๒๕๖๖ - ๒๕๗๐ แก้วไข
ครั้งที่ ๑/๒๕๖๖ โครงการที่ ๒๗ หน้า ๗๕)

มติที่ประชุมสภาเทศบาล

เห็นชอบด้วยคะแนนเสียงเป็นเอกฉันท์อนุมัติใช้จ่ายเงินสะสม ประจำปี
งบประมาณ พ.ศ.๒๕๖๗

มีจำนวนผู้เข้าร่วมประชุม จำนวน ๑๑ คน

- เห็นชอบ จำนวน ๑๐ คน
- ไม่เห็นชอบ จำนวน - คน
- งดออกเสียง จำนวน ๑ คน

๙. ซ่อมแซมถนนลูกรังพื้นที่ ม.๑๐ บ้านโนนโก โดย
ซ่อมแซมถนนลูกรังพื้นที่การเกษตรพื้นที่รอบหมู่บ้าน
บ้านโนนโก ช่วงที่ ๑ สายบ้านโนนโกไปบ้านหนองแถม
กว้าง ๕ เมตร ยาว ๔,๐๐๐ เมตร (ลูกรัง ๒๒๐ ลบ.ม.)
ช่วงที่ ๒ สายลาดยางไปวังดินแดง กว้าง ๔ เมตร ยาว
๓,๐๐๐ เมตร (ลูกรัง ๑๘๐ ลบ.ม.) ช่วงที่ ๓ สายนา
นายประสิทธิ์ไปหาดยาว กว้าง ๓ เมตร ยาว ๘๐๐
เมตร (ลูกรัง ๖๐ ลบ.ม.) ช่วงที่ ๔ สายเรียบคลองส่ง
น้ำ กว้าง ๓ เมตร ยาว ๗๐๐ เมตร (ลูกรัง ๕๐ ลบ.ม.)
โดยการลงลูกรังผิวถนนหนาเฉลี่ย ๐.๑๐ เมตร(ช่วงเป็น
หลุมเป็นบ่อ) ปริมาตรลูกรังรวมไม่น้อยกว่า ๕๑๐ ลบ.
ม. พร้อมปรับเกลี่ยผิวถนนและติดตั้งป้ายโครงการให้
เรียบร้อย สถานที่ดำเนินการ บ้านโนนโก หมู่ ๑๐
งบประมาณ ๑๓๒,๐๐๐.- บาท (ตามแผนพัฒนา
ท้องถิ่น พ.ศ. ๒๕๖๖ - ๒๕๗๐ แก้วไขครั้งที่ ๑/๒๕๖๖
โครงการที่ ๒๘ หน้า ๗๕)

มติที่ประชุมสภาเทศบาล

เห็นชอบด้วยคะแนนเสียงเป็นเอกฉันท์อนุมัติใช้จ่ายเงินสะสม ประจำปี
งบประมาณ พ.ศ.๒๕๖๗

มีจำนวนผู้เข้าร่วมประชุม จำนวน ๑๑ คน

- เห็นชอบ จำนวน ๑๐ คน
- ไม่เห็นชอบ จำนวน - คน
- งดออกเสียง จำนวน ๑ คน

รับรองสำเนาถูกต้อง



(นางนภาพร หิมพลีชัย)
นักจัดการงานทั่วไปชำนาญการ

๑๐. ซ่อมแซมถนนลูกรังพื้นที่ ม.๑๑ บ้านม่วง โดย
 ซ่อมแซมถนนลูกรังพื้นที่การเกษตรพื้นที่รอบหมู่บ้าน
 บ้านม่วง ช่วงที่ ๑ สายหลังวัดเจริญผลไปลำห้วยสีสอง
 กว้าง ๕ เมตร ยาว ๕๐๐ เมตร (ลูกรัง ๑๐๐ ลบ.ม.)
 ช่วงที่ ๒ สายโนนกลางไปถนนลาดยาง กว้าง ๔ เมตร
 ยาว ๑,๐๐๐ เมตร (ลูกรัง ๑๕๐ ลบ.ม.) ช่วงที่ ๓ สาย
 ฝ่ายหนองหัวปลาไปนายนางจาง กว้าง ๓ เมตร ยาว
 ๕๐๐ เมตร (ลูกรัง ๗๕ ลบ.ม.) ช่วงที่ ๔ สายหลัง
 เทศบาลไปนายนายสุระ กว้าง ๔ เมตร ยาว ๓๐๐ เมตร
 (ลูกรัง ๕๐ ลบ.ม.) ช่วงที่ ๕ สายเรียบลำห้วยคลอง
 เชือก กว้าง ๓ เมตร ยาว ๕๐๐ เมตร (ลูกรัง ๕๐ ลบ.
 ม.) โดยการลงลูกรังผิวถนนหนาเฉลี่ย ๐.๑๐ เมตร
 (ช่วงเป็นหลุมเป็นบ่อ) ปริมาตรลูกรังรวมไม่น้อยกว่า
 ๔๒๕ ลบ.ม. พร้อมปรับเกลี่ยผิวถนนและติดตั้ง
 ป้ายโครงการให้เรียบร้อย สถานที่ดำเนินการ บ้านม่วง
 หมู่ ๑๑ งบประมาณ ๑๑๐,๐๐๐.- บาท (ตาม
 แผนพัฒนาท้องถิ่น พ.ศ. ๒๕๖๖ - ๒๕๗๐ แก่ไขครั้งที่
 ๑/๒๕๖๖ โครงการที่ ๒๙ หน้า ๗๕)

มติที่ประชุมสภาเทศบาล

เห็นชอบด้วยคะแนนเสียงเป็นเอกฉันท์อนุมัติใช้จ่ายเงินสะสม ประจำปี
 งบประมาณ พ.ศ.๒๕๖๗

มีจำนวนผู้เข้าร่วมประชุม จำนวน ๑๑ คน

- เห็นชอบ จำนวน ๑๐ คน
- ไม่เห็นชอบ จำนวน - คน
- งดออกเสียง จำนวน ๑ คน

รับรองสำเนาถูกต้อง



(นางนภาพร พิมพ์ชัย)

นักจัดการงานทั่วไปชำนาญการ

๑๑. ซ่อมแซมถนนลูกรังพื้นที่ ม.๑๒ บ้านอุดมผล
 โดยซ่อมแซมถนนลูกรังพื้นที่การเกษตรพื้นที่รอบ
 หมู่บ้าน บ้านอุดมผล ช่วงที่ ๑ สายนายนายสมปองไป
 ห้วยโปร่ง กว้าง ๓ เมตร ยาว ๘๐๐ เมตร (ลูกรัง ๘๐
 ลบ.ม.) ช่วงที่ ๒ สายนายนายวิไลไปหนองแก กว้าง ๓
 เมตร ยาว ๑,๒๐๐ เมตร (ลูกรัง ๑๕๐ ลบ.ม.) ช่วงที่ ๓
 สายนายนายยอดไปนายนางแวว กว้าง ๓ เมตร ยาว
 ๕๐๐ เมตร (ลูกรัง ๕๐ ลบ.ม.) ช่วงที่ ๔ สายเรียบ
 หนองกระทุ่ม กว้าง ๓ เมตร ยาว ๖๐๐ เมตร (ลูกรัง
 ๕๐ ลบ.ม.) ช่วงที่ ๕ สายเรียบหนองขาม กว้าง ๓
 เมตร ยาว ๕๐๐ เมตร (ลูกรัง ๕๐ ลบ.ม.) ช่วงที่ ๖

สายฝายนางหอมไปนายนายสมบัติ กว้าง ๓ เมตร ยาว ๓๐๐ เมตร (ลูกรัง ๓๐ ลบ.ม.) ช่วงที่ ๗ สายนายนายสุ ณาไปคุ้มทบศอก กว้าง ๓ เมตร ยาว ๘๐๐ เมตร (ลูกรัง ๖๐ ลบ.ม.) ช่วงที่ ๘ สายหนองหัวปลาไป คลองทองกลาง กว้าง ๓ เมตร ยาว ๕๐๐ เมตร (ลูกรัง ๕๐ ลบ.ม.) ช่วงที่ ๙ สายเหมืองหลวง กว้าง ๔ เมตร ยาว ๕๐๐ เมตร (ลูกรัง ๖๐ ลบ.ม.) โดยการลงลูกรัง ผิวดินหนาเฉลี่ย ๐.๑๐ เมตร (ช่วงเป็นหลุมเงินบ่อ) ปริมาตรลูกรังรวมไม่น้อยกว่า ๕๘๐ ลบ.ม. พร้อมปรับ เกลี่ยผิวดินและติดตั้งป้ายโครงการให้เรียบร้อย สถานที่ดำเนินการ บ้านอุดมผล หมู่ ๑๒ งบประมาณ ๑๕๐,๐๐๐.- บาท (ตามแผนพัฒนาท้องถิ่น พ.ศ. ๒๕๖๖ - ๒๕๗๐ แก้ไขครั้งที่ ๑/๒๕๖๖ โครงการที่ ๓๐ หน้า ๗๕)

มติที่ประชุมสภาเทศบาล

เห็นชอบด้วยคะแนนเสียงเป็นเอกฉันท์อนุมัติใช้จ่ายเงินสะสม ประจำปี งบประมาณ พ.ศ.๒๕๖๗

มีจำนวนผู้เข้าร่วมประชุม จำนวน ๑๑ คน

- เห็นชอบ จำนวน ๑๐ คน
- ไม่เห็นชอบ จำนวน - คน
- งดออกเสียง จำนวน ๑ คน

รับรองสำเนาถูกต้อง



(นางนภาพร ทิมพลีชัย)

นักจัดการงานทั่วไปชำนาญการ

๑๒. ซ่อมแซมถนนลูกรังพื้นที่ ม.๑๔ บ้านบูรพา โดยซ่อมแซมถนนลูกรังพื้นที่การเกษตรพื้นที่รอบ หมู่บ้าน บ้านบูรพา ช่วงที่ ๑ สายบ้านนางสายทองไป หนองบัวขาว กว้าง ๕ เมตร ยาว ๑,๘๐๐ เมตร (ลูกรัง ๑๕๐ ลบ.ม.) ช่วงที่ ๒ สายบ้านพรทิพย์ไปถึงถนนสาย กลาง กว้าง ๔ เมตร ยาว ๘๐๐ เมตร (ลูกรัง ๑๐๐ ลบ. ม.) ช่วงที่ ๓ สายโรงเรียนบ้านเขวาสึกษาไปบ้านนาย จี้ม กว้าง ๓ เมตร ยาว ๕๐๐ เมตร (ลูกรัง ๘๐ ลบ.ม.) ช่วงที่ ๔ สายสามแยกไปบ้านนายหลง กว้าง ๓ เมตร ยาว ๓๐๐ เมตร (ลูกรัง ๕๐ ลบ.ม.) ช่วงที่ ๕ สาย สามแยกไปวัดหนองตะไก่อ กว้าง ๕ เมตร ยาว ๕๐๐ เมตร (ลูกรัง ๑๐๐ ลบ.ม.) ช่วงที่ ๖ สายสามแยกไป บ้านนายจี้ม กว้าง ๓ เมตร ยาว ๔๐๐ เมตร (ลูกรัง ๖๐ ลบ.ม.) ช่วงที่ ๗ สายสามแยกไปบ้านนายวินัย

กว้าง ๓ เมตร ยาว ๓๐๐ เมตร (ลูกรัง ๔๐ ลบ.ม.) โดยการลงลูกรังผิวถนนหนาเฉลี่ย ๐.๑๐ เมตร (ช่วงเป็นหลุมเป็นป่อ) ปริมาตรลูกรังรวมไม่น้อยกว่า ๕๘๐ ลบ.ม. พร้อมปรับเกลี่ยผิวถนนให้เรียบร้อย สถานที่ดำเนินการ บ้านบุรพา หมู่ ๑๔ งบประมาณ ๑๕๐,๐๐๐.- บาท (ตามแผนพัฒนาท้องถิ่น พ.ศ. ๒๕๖๖ - ๒๕๗๐ แก้ไขครั้งที่ ๑/๒๕๖๖ โครงการที่ ๓๑ หน้า ๗๖)

มติที่ประชุมสภาเทศบาล

เห็นชอบด้วยคะแนนเสียงเป็นเอกฉันท์อนุมัติใช้จ่ายเงินสะสม ประจำปีงบประมาณ พ.ศ.๒๕๖๗

มีจำนวนผู้เข้าร่วมประชุม จำนวน ๑๑ คน

- เห็นชอบ จำนวน ๑๐ คน
- ไม่เห็นชอบ จำนวน - คน
- งดออกเสียง จำนวน ๑ คน

๑๓. ซ่อมแซมถนนลูกรังพื้นที่ ม.๑๕ บ้านหนองอุดม โดยซ่อมแซมถนนลูกรังพื้นที่การเกษตรพื้นที่รอบหมู่บ้าน บ้านหนองอุดม ช่วงที่ ๑ สายบ้านนายสุรดีไปหนองแก (เรียบหนองแก) กว้าง ๓ เมตร ยาว ๑,๘๐๐ -เมตร (ลูกรัง ๒๐๐ ลบ.ม.) ช่วงที่ ๒ สายไปฝายใหญ่กว้าง ๓ เมตร ยาว ๗๐๐ เมตร (ลูกรัง ๕๐ ลบ.ม.) ช่วงที่ ๓ สายเรียบลำห้วยห้วยไปฝายนายเกา กว้าง ๓ เมตร ยาว ๑,๐๐๐ เมตร (ลูกรัง ๘๐ ลบ.ม.) ช่วงที่ ๔ สายเรียบคลองส่งน้ำสถานีสูบน้ำไฟฟ้า กว้าง ๓ เมตร ยาว ๘๐๐ เมตร (ลูกรัง ๕๐ ลบ.ม.) โดยการลงลูกรังผิวถนนหนาเฉลี่ย ๐.๑๐ เมตร (ช่วงเป็นหลุมเป็นป่อ) ปริมาตรลูกรังรวมไม่น้อยกว่า ๓๘๐ ลบ.ม. พร้อมปรับเกลี่ยผิวถนนให้เรียบร้อย สถานที่ดำเนินการ บ้านหนองอุดม หมู่ ๑๕ งบประมาณ ๕๘,๐๐๐.- บาท (ตามแผนพัฒนาท้องถิ่น พ.ศ. ๒๕๖๖ - ๒๕๗๐ แก้ไขครั้งที่ ๑/๒๕๖๖ โครงการที่ ๓๒ หน้า ๗๖)

มติที่ประชุมสภาเทศบาล

เห็นชอบด้วยคะแนนเสียงเป็นเอกฉันท์อนุมัติใช้จ่ายเงินสะสม ประจำปีงบประมาณ พ.ศ.๒๕๖๗

มีจำนวนผู้เข้าร่วมประชุม จำนวน ๑๑ คน

- เห็นชอบ จำนวน ๑๐ คน
- ไม่เห็นชอบ จำนวน - คน
- งดออกเสียง จำนวน ๑ คน

รับรองสำเนาถูกต้อง

(นางนภาพร ทิมพลีชัย)
นักจัดการงานทั่วไปชำนาญการ

๑๔. ซ่อมแซมถนนลูกรังพื้นที่ ม.๑๖ บ้านหนองแวม
โดยซ่อมแซมถนนลูกรังพื้นที่การเกษตรพื้นที่รอบ
หมู่บ้าน บ้านหนองแวม ช่วงที่ ๑ สายบ้านบ้านหนอง
แวมไปสถานีสูบน้ำเฉลิมพระเกียรติ กว้าง ๔ เมตร ยาว
๓,๐๐๐ เมตร (ลูกรัง ๒๕๐ ลบ.ม.) ช่วงที่ ๒ สายสุด
ถนนคอนกรีตไปหนองหมูเฒ่า กว้าง ๔ เมตร ยาว
๑,๐๐๐ เมตร (ลูกรัง ๑๕๐ ลบ.ม.) ช่วงที่ ๓ สาย
หนองบักแปบไปโรงเรือ
กว้าง ๔ เมตร ยาว ๑,๐๐๐ เมตร (ลูกรัง ๑๘๐ ลบ.ม.)
โดยการลงลูกรังผิวถนนหนาเฉลี่ย ๐.๑๐ เมตร (ช่วง
เป็นหลุมเป็นบ่อ) ปริมาตรลูกรังรวมไม่น้อยกว่า ๕๘๐
ลบ.ม. พร้อมปรับเกลี่ยผิวถนนและติดตั้งป้ายโครงการ
ให้เรียบร้อยสถานที่ดำเนินการ บ้านหนองแวม หมู่ ๑๖
งบประมาณ ๑๕๐,๐๐๐.- บาท (ตามแผนพัฒนา
ท้องถิ่น พ.ศ. ๒๕๖๖ - ๒๕๗๐ แก้ไขครั้งที่ ๑/๒๕๖๖
โครงการที่ ๓๓ หน้า ๗๖)

มติที่ประชุมสภาเทศบาล

เห็นชอบด้วยคะแนนเสียงเป็นเอกฉันท์อนุมัติให้จ่ายเงินสะสม ประจำปี
งบประมาณ พ.ศ.๒๕๖๗

มีจำนวนผู้เข้าร่วมประชุม จำนวน ๑๑ คน

- เห็นชอบ จำนวน ๑๐ คน
- ไม่เห็นชอบ จำนวน - คน
- งตออกเสียง จำนวน ๑ คน

รับรองสำเนาถูกต้อง

(นางนภาพร ทิมพลีชัย)

นักจัดการงานทั่วไปชำนาญการ

๑๕. ซ่อมแซมถนนลูกรังพื้นที่ ม.๑๗ บ้านดอนอุดม
โดยซ่อมแซมถนนลูกรังพื้นที่การเกษตรพื้นที่รอบ
หมู่บ้าน บ้านดอนอุดม ช่วงที่ ๑ สายนา นายโพธิ์ไป
นางางงกลาง กว้าง ๓ เมตร ยาว ๘๐๐ เมตร (ลูกรัง
๑๐๐ ลบ.ม.) ช่วงที่ ๒ สายสะพานเรียบลำห้วยบ้าน
ดอนไปหนองเรือ (เรียบหนองเรือ) กว้าง ๓ เมตร ยาว
๑,๘๐๐ เมตร (ลูกรัง ๑๘๕ ลบ.ม.) ช่วงที่ ๓ สาย
หนองเรือไปนายโพธิ์ กว้าง ๓ เมตร ยาว ๕๐๐
เมตร (ลูกรัง ๘๐ ลบ.ม.) ช่วงที่ ๔ สายจากถนนบ้าน
ดอน-หนองปลาโต ไป นายวัน กว้าง ๓ เมตร ยาว
๑,๕๐๐ เมตร (ลูกรัง ๑๗๐ ลบ.ม.) โดยการลงลูกรังผิว
ถนนหนาเฉลี่ย ๐.๑๐ เมตร (ช่วงเป็นหลุมเป็นบ่อ)

ปริมาณลูกรังรวมไม่น้อยกว่า ๕๓๕ ลบ.ม. พร้อมปรับ
เกลี่ยผิวถนนและติดตั้งป้ายโครงการให้เรียบร้อย
สถานที่ดำเนินการ บ้านดอนอุดม หมู่ ๑๗ งบประมาณ
๑๓๘,๐๐๐.- บาท (ตามแผนพัฒนาท้องถิ่น พ.ศ.
๒๕๖๖ - ๒๕๗๐ แก้ไขครั้งที่ ๑/๒๕๖๖ โครงการที่
๓๔ หน้า ๗๖)

มติที่ประชุมสภาเทศบาล

เห็นชอบด้วยคะแนนเสียงเป็นเอกฉันท์อนุมัติใช้จ่ายเงินสะสม ประจำปี
งบประมาณ พ.ศ.๒๕๖๗

มีจำนวนผู้เข้าร่วมประชุม จำนวน ๑๓ คน

- เห็นชอบ จำนวน ๑๐ คน
- ไม่เห็นชอบ จำนวน - คน
- งตออกเสียง จำนวน ๑ คน

๑๖. ซ่อมแซมถนนลูกรังพื้นที่ ม.๑๘ บ้านโนนสัมมอ
โดยซ่อมแซมถนนลูกรังพื้นที่การเกษตรพื้นที่รอบ
หมู่บ้านบ้านโนนสัมมอ ช่วงที่ ๑ สายไปหนองอีเก้ง
กว้าง ๓ เมตร ยาว ๘๐๐ เมตร (ลูกรัง ๑๐๐ ลบ.ม.)
ช่วงที่ ๒ สายกุดเป็นไปวังก้านสูง กว้าง ๓ เมตร ยาว
๑,๘๐๐ เมตร (ลูกรัง ๑๗๐ ลบ.ม.) ช่วงที่ ๓ สาย
หนองไข่มไปหนองคล้อ กว้าง ๓ เมตร ยาว ๑,๐๐๐
เมตร (ลูกรัง ๑๔๐ ลบ.ม.) ช่วงที่ ๔ สายสะพานขาวไป
หนองกอแก้ว กว้าง ๓ เมตร ยาว ๑,๒๐๐ เมตร (ลูกรัง
๑๕๓ ลบ.ม.) ช่วงที่ ๕ สายบ้านห้วยไปหนองกอแก้ว
กว้าง ๓ เมตร ยาว ๙๐๐ เมตร (ลูกรัง ๑๒๕ ลบ.ม.)
ช่วงที่ ๖ สายบ้านนางแหไปบ้านนางตุ้ม กว้าง ๓
เมตร ยาว ๖๐๐ เมตร (ลูกรัง ๘๕ ลบ.ม.) โดยการลง
ลูกรังผิวถนนหนาเฉลี่ย ๐.๑๐ เมตร (ช่วงเป็นหลุมเป็น
บ่อ) ปริมาณลูกรังรวมไม่น้อยกว่า ๗๗๓ ลบ.ม. พร้อม
ปรับเกลี่ยผิวถนนและติดตั้งป้ายโครงการให้เรียบร้อย
สถานที่ดำเนินการ บ้านโนนสัมมอ หมู่ ๑๘
งบประมาณ ๒๐๐,๐๐๐.- บาท (ตามแผนพัฒนา
ท้องถิ่น พ.ศ. ๒๕๖๖ - ๒๕๗๐ แก้ไขครั้งที่ ๑/๒๕๖๖
โครงการที่ ๓๕ หน้า ๗๗)

มติที่ประชุมสภาเทศบาล

เห็นชอบด้วยคะแนนเสียงเป็นเอกฉันท์อนุมัติใช้จ่ายเงินสะสม ประจำปี
งบประมาณ พ.ศ.๒๕๖๗

รับรองสำเนาถูกต้อง

(นางนภาพร พิมพ์ชัย)

นักจัดการงานทั่วไปชำนาญการ

มีจำนวนผู้เข้าร่วมประชุม จำนวน ๑๑ คน

- เห็นชอบ จำนวน ๑๐ คน
- ไม่เห็นชอบ จำนวน - คน
- งดออกเสียง จำนวน ๑ คน

๑๗. ซ่อมแซมถนนลูกรังพื้นที่ ม.๑๙ บ้านกุดฉนวน
อุดมโดยซ่อมแซมถนนลูกรังพื้นที่การเกษตรพื้นที่รอบ
หมู่บ้าน บ้านกุดฉนวนอุดม ช่วงที่ ๑ สายสะพานกุด
เพ็ญไปบ้านนางต่นกว้าง ๓ เมตร ยาว ๕๐๐ เมตร
(ลูกรัง ๘๐ ลบ.ม.) ช่วงที่ ๒ สายฝายกุดฉนวนไปบ้าน
หนองส้มโง กว้าง ๓ เมตร ยาว ๑,๒๐๐ เมตร (ลูกรัง
๑๗๐ ลบ.ม.) ช่วงที่ ๓ สายฝายกุดฉนวนไปหนองทุ่ม
กว้าง ๓ เมตร ยาว ๘๐๐ เมตร (ลูกรัง ๘๐ ลบ.ม.)
ช่วงที่ ๔ สายฝายกุดฉนวนไปหนองหญ้าปล้อง กว้าง ๓
เมตร ยาว ๘๐๐ เมตร (ลูกรัง ๘๐ ลบ.ม.) ช่วงที่ ๕
สายสะพานกุดเพ็ญไปวัดกุดฉนวนอุดมพร กว้าง ๕
เมตร ยาว ๕๐๐ เมตร (ลูกรัง ๑๐๐ ลบ.ม.) ช่วงที่ ๖
สายสะพานกุดเพ็ญไปฝายน้ำล้นคูเมือง กว้าง ๓ เมตร
ยาว ๑,๐๐๐ เมตร (ลูกรัง ๑๒๐ ลบ.ม.) ช่วงที่ ๗ สาย
บ้านนายสวัสดิ์ไปหนองกุดฉนวน กว้าง ๓ เมตร ยาว
๗๐๐ เมตร (ลูกรัง ๘๓ ลบ.ม.) ช่วงที่ ๘ สายนาง
ฝายไปนายบุญเหลือ กว้าง ๓ เมตร ยาว ๕๐๐ เมตร
(ลูกรัง ๖๐ ลบ.ม.) โดยการลงลูกรังผิวถนนหนาเฉลี่ย
๐.๑๐ เมตร (ช่วงเป็นหลุมเป็นบ่อ) ปริมาตรลูกรังรวม
ไม่น้อย กว่า ๗๗๓ ลบ.ม. พร้อมปรับเกลียวผิวถนนและ
ติดตั้งป้ายโครงการให้เรียบร้อย สถานที่ดำเนินการ
บ้านกุดฉนวนอุดม หมู่ ๑๙ งบประมาณ ๒๐๐,๐๐๐.-
บาท (ตามแผนพัฒนาท้องถิ่น พ.ศ. ๒๕๖๖ - ๒๕๗๐
แก้ไขครั้งที่ ๑/๒๕๖๖ โครงการที่ ๓๖ หน้า ๗๗)

รวมงบประมาณทั้งสิ้น ๒,๗๑๐,๐๐๐.- บาท


มติที่ประชุมสภาเทศบาล

เห็นชอบด้วยคะแนนเสียงเป็นเอกฉันท์อนุมัติใช้จ่ายเงินสะสม ประจำปี
งบประมาณ พ.ศ.๒๕๖๗

มีจำนวนผู้เข้าร่วมประชุม จำนวน ๑๑ คน

- เห็นชอบ จำนวน ๑๐ คน
- ไม่เห็นชอบ จำนวน - คน
- งดออกเสียง จำนวน ๑ คน

รับรองสำเนาถูกต้อง


(นางนภาพร พิมพ์ชัย)
นักจัดการงานทั่วไปชำนาญการ

ระเบียบวาระที่ ๕ เรื่องที่เสนอใหม่

นางวันทนา ปิ่นมณี
ประธานสภาเทศบาล

เรียน คณะผู้บริหาร ท่านสมาชิกสภาเทศบาล และท่านที่
เข้าร่วมประชุมทุกท่าน มีสมาชิกสภาเทศบาล ท่านใดมี
เรื่องที่เสนอใหม่ หรือไม่ เชิญค่ะ

- ไม่มี

ระเบียบวาระที่ ๖ เรื่องอื่นๆ

นางวันทนา ปิ่นมณี
ประธานสภาเทศบาล

เรียน คณะผู้บริหาร ท่านสมาชิกสภาเทศบาล และท่านที่
เข้าร่วมประชุมทุกท่าน มีสมาชิกสภาเทศบาล ท่านใดมี
เรื่องอื่นๆหรือไม่ เชิญค่ะ

นางมยุรา มีตรชอบ
สมาชิกสภาฯ เขต ๒

เรียนท่านประธานสภาที่เคารพ ท่านสมาชิกสภาผู้ทรง
เกียรติทุกท่านครับสมาชิกสภา เขต ๒ มีเรื่องที่จะถาม
เกี่ยวกับไฟฟ้าแสงจันทร์ยังไม่เห็นเข้าไปดำเนินการ ความ
เสียหายประมาณ ๔ จุด ค่ะ

นายสุนัน เทียบเพชร
ผู้อำนวยการกองช่าง

เรียนท่านประธานสภาที่เคารพ ท่านสมาชิกสภาผู้ทรง
เกียรติทุกท่านครับ ประมาณหลังปีใหม่จะเข้าไป
ดำเนินการให้ครับ

นางอัญญาพร ดีชัย
สมาชิกสภาฯ เขต ๒

เรียนท่านประธานสภาที่เคารพ ท่านสมาชิกสภาผู้ทรง
เกียรติทุกท่านครับสมาชิกสภา เขต ๒ มีเรื่องที่จะ
สอบถามเรื่องทำสูบน้ำบ้านหนองโสมง เรื่องขอความ
อนุเคราะห์ตัวหนอน ดำเนินการไปถึงไหน ขอทราบ
รายละเอียดค่ะ

นายสุนัน เทียบเพชร
ผู้อำนวยการกองช่าง

เรียนท่านประธานสภาที่เคารพ ท่านสมาชิกสภาผู้ทรง
เกียรติทุกท่านครับ ทำสูบน้ำในความรับผิดชอบ มี
จำนวน ๔ แห่ง ซึ่งบริหารร่วมกัน ตอนนี้กำลังให้นัก
ตรวจสอบภายใน ตรวจรายรับ จ่าย แต่ละสถานี
เพื่อที่จะได้บริหารร่วมกัน เพราะเทศบาลงบประมาณไม่
เพียงพอ ครับ

นางละมัย อ่อนเข้
สมาชิกสภาฯ เขต ๒

เรียนท่านประธานสภาที่เคารพ ท่านสมาชิกสภาผู้ทรง
เกียรติทุกท่านค่ะ มีเรื่องที่จะเรียนถาม เรื่องปรับเกรด ยัง
มีบางจุดที่จะต้องแก้ไข ไม่เห็นมีประมาณการ ของช่างให้
สมาชิกดูรายละเอียดค่ะ และเรื่องการแข่งขันกีฬาฟุตซอล
เกมส์ เป็นงบประมาณเทศบาลสนับสนุน ใช่หรือไม่ ดิฉัน
อยากให้ต่อหน้าประปา เป็นจุดเพื่อให้สะดวกในการ

รับรองสำเนาถูกต้อง



(นางนภาพร หิมพิลชัย)
นักจัดการงานทั่วไปชำนาญการ

ชำระล้างภาชนะที่แต่ละโรงเรียนค่ะ อีกเรื่องคือ เสียงสะท้อนในการเก็บขยะบางครั้งขยะหล่นตามถนน แล้วเด็กไม่ได้เตรียมอุปกรณ์ไป ก็ขอให้แจ้งเด็กเก็บกวาดให้เรียบร้อยค่ะ

นายสุนัน เทียบเพชร
ผู้อำนวยการกองช่าง

เรียนท่านประธานสภาที่เคราฟ ท่านสมาชิกสภาผู้ทรงเกียรติทุกท่านครับ เรื่องปรับเกรด ฝั่งบกลาง เรื่องระบบน้ำประปาก็จะทำการแก้ไข พร้อมทั้งระบบไฟฟ้าด้วยครับ ส่วนเรื่องน้อง ๆ ที่เก็บขยะก็จะแจ้งงานสาธารณสุขกำกับห้องให้เก็บกวาดให้เรียบร้อยครับ

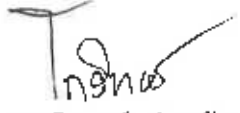
นายประจักษ์ เหลี่ยมจอหอ
รองนายกเทศมนตรี


เรียนท่านประธานสภาเทศบาล ท่านสมาชิกสภาเทศบาลทุกท่าน ครับ กระผมได้รับมอบหมายจากท่านนายกให้เข้าประชุมที่จังหวัด มีเรื่องที่จะแจ้งตั้งนี้ครับ รองผู้ว่าราชการจังหวัดชัยภูมิ แจ้งเรื่อง เงินอุดหนุนเฉพาะกิจมีอยู่เป็นจำนวนมาก ให้ทำโครงการเข้ามาขอรับงบประมาณได้เลย และโครงการนั้นต้องอยู่ในแผนด้วยครับ และระบบจะปิดให้ลงข้อมูล วันที่ ๒๘ มกราคม ๒๕๖๗ นี้ครับ


นางวันทนา ปิ่นมณี
ประธานสภาเทศบาล

เรียนท่านสมาชิกสภาเทศบาล คณะผู้บริหารและท่านที่เข้าร่วมประชุมทุกท่าน ท่านใดมีเรื่องอื่นๆที่จะเสนอในที่ประชุมอีกหรือไม่ค่ะ ถ้าไม่มีติดันขอปิดประชุม และขอเชิญทุกท่านร่วมรับประทานอาหารกลางวันร่วมกันค่ะ

ปิดประชุม เวลา ๑๓.๐๐ น.

(ลงชื่อ)  ผู้จัดรายการประชุม
(นายโกวิท จำเขว้า)
เลขานุการสภาเทศบาลตำบลทุ่งทอง

(ลงชื่อ)  คณะกรรมการตรวจรายการประชุม (๑)
(นางเรไร สุพันธ์พงษ์)
สมาชิกสภาเทศบาลตำบลทุ่งทอง เขต ๑

(ลงชื่อ)  คณะกรรมการตรวจรายการประชุม (๒)
(นางละมัย อ่อนเขว้า)
สมาชิกสภาเทศบาลตำบลทุ่งทอง เขต ๒

รับรองสำเนาถูกต้อง

(นางนภาพร ทิมพลิชัย)
นักจัดการงานทั่วไปชำนาญการ

(ลงชื่อ)




คณะกรรมการตรวจรายงานการประชุม (๓)

(นายมนตรี เคนศรี)

สมาชิกสภาเทศบาลตำบลทุ่งทอง เขต ๑

สภาเทศบาลตำบลทุ่งทองได้รับรองรายงานการประชุม ครั้งที่... ในการประชุมสภาเทศบาล
สมัยสามัญ สมัยที่... ครั้งที่... เมื่อวันที่... ๕ ธันวาคม ๒๕๖๖

(ลงชื่อ)



ผู้รับรองรายงานการประชุม

(นางวันทนา ปิ่นมณี)

ประธานสภาเทศบาลตำบลทุ่งทอง

รับรองสำเนาถูกต้อง



(นางนภาพร พิมพ์ชัย)

นักจัดการงานทั่วไปชำนาญการ

ที่สภา /ว ๒๕



สภาเทศบาลตำบลทุ่งทอง
ตำบลบ้านเขว้า อำเภอบ้านเขว้า
จังหวัดชัยภูมิ ๓๖๑๓๐

๒๒ ธันวาคม ๒๕๖๖

เรื่อง นัดประชุมสภาสมัยสามัญสมัยที่ สี่ ครั้งที่ สอง ประจำปี ๒๕๖๖

เรียน สมาชิกสภาเทศบาลตำบลทุ่งทองทุกท่าน

สิ่งที่ส่งมาด้วย ๑. ระเบียบวาระการประชุม จำนวน ๑ ฉบับ

ตามมติที่ประชุมสภาเทศบาลตำบลทุ่งทอง เมื่อวันที่ ๒๗ ธันวาคม ๒๕๖๕ กำหนดสมัยประชุมสามัญ สมัยแรก เริ่มตั้งแต่วันที่ ๑ กุมภาพันธ์ - ๒ มีนาคม ๒๕๖๖ มีกำหนดไม่เกิน ๓๐ วัน นั้น

อาศัยอำนาจตามระเบียบกระทรวงมหาดไทยว่าข้อบังคับการประชุมสภาท้องถิ่น พ.ศ. ๒๕๔๗ แก้ไขเพิ่มเติมถึง (ฉบับที่ ๒) พ.ศ. ๒๕๕๔ หมวดที่ ๒ การประชุม ข้อที่ ๒๓ การนัดประชุมในระหว่างสมัยประชุมนั้น ให้ทำเป็นหนังสือ หรือจะบอกนัดในที่ประชุมสภาท้องถิ่นก็ได้ แต่ถ้าบอกนัดก่อนวันประชุมไม่น้อยกว่าสามวัน จึงขอเรียนเชิญท่าน เข้าร่วมประชุมสภาเทศบาลตำบลทุ่งทอง สมัยสามัญ สมัยที่ สี่ ครั้งที่สอง ประจำปี พ.ศ. ๒๕๖๖ ในวันที่ พฤหัสบดี ที่ ๒๘ เดือน ธันวาคม พ.ศ. ๒๕๖๖ เวลา ๑๐.๐๐น. ณ ห้องประชุมสภาเทศบาลตำบลทุ่งทอง โดยพร้อมเพรียงกัน การแต่งกายเครื่องแบบชุดสภาฯ และขอความร่วมมือสวมหน้ากากอนามัย รายละเอียดปรากฏตามสิ่งที่ส่งมาพร้อมนี้

จึงเรียนมาเพื่อเข้าร่วมประชุมโดยพร้อมเพรียงกัน

ขอแสดงความนับถือ

(นางวันทนา ปันมณี)

ประธานสภาเทศบาลตำบลทุ่งทอง

“กิจการสภา”

โทร ๐๔๔-๘๑๖๘๓๘

“ ยึดมั่นธรรมาภิบาล บริการเพื่อประชาชน ”

รับรองสำเนาถูกต้อง

(นางนภาพร พิมพ์ชัย)
นักจัดการงานทั่วไปชำนาญการ

ระเบียบวาระการประชุมสภาเทศบาลตำบลทุ่งทอง
สมัยสามัญ สมัยที่สี่ ครั้งที่สอง ประจำปี พ.ศ.๒๕๖๖
วันที่ ๒๘ เดือน ธันวาคม พ.ศ.๒๕๖๖
ณ ห้องประชุมสภาเทศบาลตำบลทุ่งทอง

ระเบียบวาระที่ ๑

เรื่องประธานแจ้งให้ที่ประชุมทราบ
- ไม่มี

ระเบียบวาระที่ ๒

รับรองรายงานการประชุมครั้งที่แล้ว
- รายงานการประชุม สมัยสามัญ สมัยที่สี่ ครั้งที่หนึ่ง
ประจำปี พ.ศ.๒๕๖๖ วันที่ ๔ เดือน ธันวาคม พ.ศ.๒๕๖๖

ระเบียบวาระที่ ๓

กระทู้ถาม
- ไม่มี

ระเบียบวาระที่ ๔

เรื่องเพื่อพิจารณา

๔.๑ รายงานการเงิน ประจำปีงบประมาณ พ.ศ.๒๕๖๖

๔.๒ การพิจารณาอนุมัติใช้จ่ายเงินสะสม ครั้งที่ ๑ /๒๕๖๗
ประจำปีงบประมาณ ๒๕๖๗

- จำนวน ๑๗ โครงการ รวมเป็นเงินทั้งสิ้น ๒,๗๑๐,๐๐๐ บาท

ระเบียบวาระที่ ๕

เรื่องที่เสนอใหม่


- ไม่มี

ระเบียบวาระที่ ๖

เรื่องอื่นๆ

- ไม่มี

รับรองสำเนาถูกต้อง


(นางนภาพร ทิมพลีชัย)
นักจัดการงานทั่วไปชำนาญการ



ที่สภา / ว ๒๗

สภาเทศบาลตำบลทุ่งทอง
ตำบลบ้านเขว้า อำเภอบ้านเขว้า
จังหวัดชัยภูมิ ๓๖๑๗๐

๒๒ ธันวาคม ๒๕๖๖

เรื่อง นัดประชุมสภาสมัยสามัญสมัยที่ ๕ ครั้งที่ สอง ประจำปี ๒๕๖๖

เรียน กำนัน/ผู้ใหญ่บ้านภายในเขตเทศบาลตำบลทุ่งทอง

สิ่งที่ส่งมาด้วย ๑. ระเบียบวาระการประชุม

จำนวน ๑ ฉบับ

ตามมติที่ประชุมสภาเทศบาลตำบลทุ่งทอง เมื่อวันที่ ๒๗ ธันวาคม ๒๕๖๕ กำหนดสมัยประชุมสามัญ สมัยแรก เริ่มตั้งแต่วันที่ ๑ กุมภาพันธ์ - ๒ มีนาคม ๒๕๖๖ มีกำหนดไม่เกิน ๓๐ วัน นั้น

อาศัยอำนาจตามระเบียบกระทรวงมหาดไทยว่าด้วยข้อบังคับการประชุมสภาท้องถิ่น พ.ศ. ๒๕๔๗ แก้ไขเพิ่มเติมถึง (ฉบับที่ ๒) พ.ศ. ๒๕๕๔ หมวดที่ ๒ การประชุม ข้อที่ ๒๓ การนัดประชุมในระหว่างสมัยประชุมนั้น ให้ทำเป็นหนังสือ หรือจะบอกนัดในที่ประชุมสภาท้องถิ่นก็ได้ แต่ถ้าบอกนัดก่อนวันประชุมไม่น้อยกว่าสามวัน จึงขอเรียนเชิญท่าน เข้าร่วมประชุมสภาเทศบาลตำบลทุ่งทอง สมัยสามัญ สมัยที่ ๕ ครั้งที่สอง ประจำปี พ.ศ. ๒๕๖๖ ในวันพฤหัสบดี ที่ ๒๔ เดือน ธันวาคม พ.ศ. ๒๕๖๖ เวลา ๑๐.๐๐ น. ณ ห้องประชุมสภาเทศบาลตำบลทุ่งทอง โดยพร้อมเพรียงกัน การแต่งกายด้วยชุดสุภาพ และขอความร่วมมือสวมหน้ากากอนามัย รายละเอียดปรากฏตามสิ่งที่ส่งมาพร้อมนี้

จึงเรียนมาเพื่อเข้าร่วมประชุมโดยพร้อมเพรียงกัน

ขอแสดงความนับถือ

(นางวันทนา ปิ่นมณี)

ประธานสภาเทศบาลตำบลทุ่งทอง

รับรองสำเนาถูกต้อง

(นางนภาพร ทินพลชัย)

นักจัดการงานทั่วไปชำนาญการ

“กิจการสภา”

โทร ๐๔๔-๘๑๖๘๓๘

“ ยึดมั่นธรรมาภิบาล

บริการเพื่อประชาชน ”



ที่สภา /ว ๒๖

สภาเทศบาลตำบลทุ่งทอง
ตำบลบ้านเขว้า อำเภอบ้านเขว้า
จังหวัดชัยภูมิ ๓๖๑๗๐

๒๒ ธันวาคม ๒๕๖๖

เรื่อง นัดประชุมสภาสมัยสามัญครั้งที่ สี่ ครั้งที่ สอง ประจำปี ๒๕๖๖

เรียน คณะผู้บริหาร ผู้อำนวยการกอง หัวหน้าฝ่าย

สิ่งที่ส่งมาด้วย ๑. ระเบียบวาระการประชุม

จำนวน ๑ ฉบับ

ตามมติที่ประชุมสภาเทศบาลตำบลทุ่งทอง เมื่อวันที่ ๒๗ ธันวาคม ๒๕๖๕ กำหนดสมัยประชุมสามัญ สมัยแรก เริ่มตั้งแต่วันที่ ๑ กุมภาพันธ์ - ๒ มีนาคม ๒๕๖๖ มีกำหนดไม่เกิน ๓๐ วัน นั้น

อาศัยอำนาจตามระเบียบกระทรวงมหาดไทยว่าด้วยข้อบังคับการประชุมสภาท้องถิ่น พ.ศ. ๒๕๕๗ แก้ไขเพิ่มเติมถึง (ฉบับที่ ๒) พ.ศ. ๒๕๕๕ หมวดที่ ๒ การประชุม ข้อที่ ๒๓ การนัดประชุมในระหว่างสมัยประชุมนั้น ให้ทำเป็นหนังสือ หรือจะบอกนัดในที่ประชุมสภาท้องถิ่นก็ได้ แต่ถ้าบอกนัดก่อนวันประชุมไม่น้อยกว่าสามวัน จึงขอเรียนเชิญท่าน เข้าร่วมประชุมสภาเทศบาลตำบลทุ่งทอง สมัยสามัญ สมัยที่ สี่ ครั้งที่ สอง ประจำปี พ.ศ. ๒๕๖๖ **ในวันพฤหัสบดี ที่ ๒๔ เดือน ธันวาคม พ.ศ. ๒๕๖๖ เวลา ๑๐.๐๐น.** ณ ห้องประชุมสภาเทศบาลตำบลทุ่งทอง โดยพร้อมเพรียงกัน การแต่งกายเครื่องแบบชุดกากี และขอความร่วมมือสวมหน้ากากอนามัย รายละเอียดปรากฏตามสิ่งที่ส่งมาพร้อมนี้

จึงเรียนมาเพื่อเข้าร่วมประชุมโดยพร้อมเพรียงกัน

ขอแสดงความนับถือ

(นางวันทนา ปิ่นมณี)

ประธานสภาเทศบาลตำบลทุ่งทอง

รับรองสำเนาถูกต้อง

(นางนภาพร ทิมพลีชัย)

นักจัดการงานทั่วไปชำนาญการ

“กิจการสภา”

โทร ๐๔๔-๘๑๖๘๓๘

“ ยึดมั่นธรรมภิบาล

บริการเพื่อประชาชน ”

เขียนที่ ๖๘๘ หมู่ ๑๑
ตำบลบ้านเขว้า อำเภอบ้านเขว้า
จังหวัดชัยภูมิ ๓๖๑๙๐

วันที่ ๒๗ เดือน ธันวาคม พ.ศ.๒๕๖๖

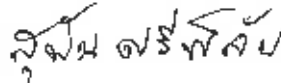
เรื่อง ขอลากิจส่วนตัว

เรียน ประธานสภาเทศบาลตำบลทุ่งทอง

ด้วยข้าพเจ้า นายสุนัน ศรีพิสัย ตำแหน่ง สมาชิกสภาเทศบาลตำบลทุ่งทอง เขต ๑ ขอลากิจส่วนตัว เนื่องจากจะไปร่วมงานฌาปนกิจ ณ จังหวัดนครราชสีมา ในวันที่พฤหัสบดี ที่ ๒๘ ธันวาคม พ.ศ. ๒๕๖๖ ในระหว่างที่ลาติดต่อข้าพเจ้าได้ทางโทรศัพท์หมายเลข ๐๙-๘๑๕๖-๙๘๕๕

จึงเรียนมาเพื่ออนุญาต

ขอแสดงความนับถือ



(นายสุนัน ศรีพิสัย)

สมาชิกสภาเทศบาลตำบลทุ่งทอง เขต ๑

คำสั่งประธานสภาเทศบาลตำบลทุ่งทอง

อนุญาต ไม่อนุญาต



(นางวันทนา ปิณฑิ)

ประธานสภาเทศบาลตำบลทุ่งทอง

รับรองสำเนาถูกต้อง

(นางนภาพร พิมพ์ชัย)


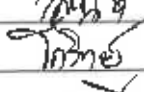
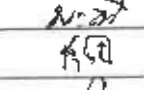


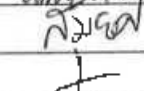


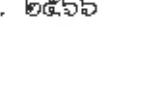



นักจัดการงานทั่วไปชำนาญการ

หลักฐานการรับหนังสือ ที่ สภาว ๒๖

วันที่ ๒๖ ธันวาคม ๒๕๖๖

เรื่องขอเปิดสมัยประชุมสามัญ สมัยที่สี่ ครั้งที่สอง ประจำปี พ.ศ.๒๕๖๖

เทศบาลตำบลทุ่งทอง อำเภอบ้านเขว้า จังหวัดชัยภูมิ

ลำดับที่	ชื่อ - สกุล	ตำแหน่ง	ลายมือชื่อ	หมายเหตุ
๑	นางวันทนา ปิ่นมณี	ประธานสภาฯ		
๒	นายสนิท ทาทอง	รองประธานสภาฯ		
๓	นายโกวิทย์ ขำเขว้า	เลขาธิการสภาฯ		
๔	นายมณี ศรีชะใบ	สมาชิกสภาฯ		
๕	นายสุนัน ศรีพิสัย	สมาชิกสภาฯ		
๖	นางละมัย อ่อนเขว้า	สมาชิกสภาฯ		
๗	นายทองคำ ต๊ะเขว้า	สมาชิกสภาฯ		
๘	นางเรไร สุพันธ์พงษ์	สมาชิกสภาฯ		
๙	นายมนตรี เคนศรี	สมาชิกสภาฯ		
๑๐	นายสมยศ ลาทิ	สมาชิกสภาฯ		
๑๑	นางมยุรา มีตรชอบ	สมาชิกสภาฯ		
๑๒	นางอัษฎาพร ดีชัย	สมาชิกสภาฯ		

วันที่นำส่ง.....เดือนธันวาคม พ.ศ. ๒๕๖๖

ผู้นำส่ง.....

รับรองสำเนาถูกต้อง



(นางนภาพร พิมพ์ชัย)

นักจัดการงานทั่วไปชำนาญการ



บันทึกข้อความ

ส่วนราชการ กองช่าง เทศบาลตำบลทุ่งทอง ตำบลบ้านเขว้า อำเภอบ้านเขว้า จังหวัดชัยภูมิ
ที่ ขย 54403/2567 วันที่ 19 ธันวาคม 2566
เรื่อง ขอเสนอโครงการเพื่อขออนุมัติสภาเทศบาลตำบลทุ่งทองพิจารณาใช้จ่ายเงินสะสม

เรียน นายกเทศมนตรีตำบลทุ่งทอง

1. เรื่องเดิม

ตามที่กองช่างได้รับหนังสือแจ้งความเดือดร้อนจากสมาชิกสภาเทศบาลตำบลทุ่งทอง ประชาชนได้รับความเดือดร้อนจากการคมนาคมและเส้นทางคมนาคมขนส่งผลผลิตทางการเกษตร รวมทั้งโครงสร้างพื้นฐานในพื้นที่เทศบาลตำบลทุ่งทองได้รับความเสียหาย ซึ่งเกิดจากการเกิดอุทกภัย และอ้างถึงบันทึกข้อความ กองช่าง ที่ 54403/2567 ลงวันที่ 18 ธันวาคม 2566 เรื่อง รายงานการสำรวจพื้นที่และประเมินค่าความเสียหาย นั้น

2. ข้อเท็จจริง

ตามหนังสือที่อ้างถึง กองช่างได้ออกสำรวจพื้นที่ที่ได้รับความเดือดร้อนตามที่แจ้งมาและรายงานนายกเทศมนตรีตำบลทุ่งทอง ได้พิจารณาจัดสรรงบประมาณในการให้ความช่วยเหลือโดยให้นำเข้าที่ประชุมสภาเทศบาลตำบลทุ่งทองเพื่อขออนุมัติใช้จ่ายเงินสะสม ดังรายการต่อไปนี้

1. ซ่อมแซมถนนลูกรังพื้นที่ ม.1 บ้านเขว้า (นอกเขต)

โดยซ่อมแซมถนนลูกรังพื้นที่การเกษตรพื้นที่รอบหมู่บ้าน บ้านเขว้า (นอกเขต) ช่วงที่ 1 สายดอนแก้วเรียบไปลำห้วยถึงฝายใหญ่ กว้าง 3 เมตร ยาว 1,400 เมตร (ลูกรัง 250 ลบ.ม.) ช่วงที่ 2 สายหนองอัมกว้าง 4 เมตร ยาว 500 เมตร (ลูกรัง 150 ลบ.ม.) ช่วงที่ 3 สายไปนา ผอ.พัลลพ กว้าง 3 เมตร ยาว 500 เมตร (ลูกรัง 90 ลบ.ม.) ช่วงที่ 4 สายอร่าม กว้าง 3 เมตร ยาว 500 เมตร (ลูกรัง 90 ลบ.ม.) โดยการลงลูกรังผิวถนนหนาเฉลี่ย 0.10 เมตร (ช่วงเป็นหลุมเป็นบ่อ) ปริมาตรลูกรังรวมไม่น้อยกว่า 580 ลบ.ม. พร้อมปรับเกลี่ยผิวถนนและติดตั้งป้ายโครงการให้เรียบร้อย

สถานที่ดำเนินการ บ้านเขว้า (นอกเขต) หมู่ 1 งบประมาณ 150,000.- บาท

(ตามแผนพัฒนาท้องถิ่น พ.ศ. 2566 - 2570 แก้ไขครั้งที่ 1/2566 โครงการที่ 20 หน้า 73)

2. ซ่อมแซมถนนลูกรังพื้นที่ ม.3 บ้านโนนหมาวัว

โดยซ่อมแซมถนนลูกรังพื้นที่การเกษตรพื้นที่รอบหมู่บ้าน บ้านโนนหมาวัว ช่วงที่ 1 สายช่วงหน้าบ้านนางสะอาด กว้าง 4 เมตร ยาว 200 เมตร (ลูกรัง 50 ลบ.ม.) ช่วงที่ 2 สายทางเข้าวัดคลองสายบัว กว้าง 3 เมตร ยาว 800 เมตร (ลูกรัง 150 ลบ.ม.) ช่วงที่ 3 สายช่วงบ้านนางเล็กไปฝายนายทินกร กว้าง 4 เมตร ยาว 700 เมตร (ลูกรัง 200 ลบ.ม.) ช่วงที่ 4 สายช่วงไปลำห้วยหวายช่วงนายอุดร กว้าง 4 เมตร ยาว 400 เมตร (ลูกรัง 100 ลบ.ม.) ช่วงที่ 5 สายช่วงสิ้นสุดถนน คสล.ไป ถนนลาดยาง กว้าง 5 เมตร ยาว 300 เมตร (ลูกรัง 80 ลบ.ม.) โดยการลงลูกรังผิวถนนหนาเฉลี่ย 0.10 เมตร (ช่วงเป็นหลุมเป็นบ่อ) ปริมาตรลูกรังรวมไม่น้อยกว่า 580 ลบ.ม. พร้อมปรับเกลี่ยผิวถนนและติดตั้งป้ายโครงการให้เรียบร้อย

สถานที่ดำเนินการ บ้านโนนหมาวัว หมู่ 3 งบประมาณ 150,000.- บาท

(ตามแผนพัฒนาท้องถิ่น พ.ศ. 2566 - 2570 แก้ไขครั้งที่ 1/2566 โครงการที่ 21 หน้า 73)

รับรองสำเนาถูกต้อง

(นางนภาพร พิมพ์ชัย)

รักษาการงานทั่วไปชำนาญการ

3. ซ่อมแซมถนนลูกรังพื้นที่ ม.4 บ้านคลองไผ่งาม

โดยซ่อมแซมถนนลูกรังพื้นที่การเกษตรพื้นที่รอบหมู่บ้าน บ้านคลองไผ่งาม ช่วงที่ 1 สายฝายท่าพระ ด้านทิศเหนือ กว้าง 3 เมตร ยาว 700 เมตร (ลูกรัง 100 ลบ.ม.) ช่วงที่ 2 สายฝายท่าพระไปหนองไผ่ล้อม กว้าง 3 เมตร ยาว 700 เมตร (ลูกรัง 100 ลบ.ม.) ช่วงที่ 3 สายฝายท่าพระด้านทิศใต้ กว้าง 3 เมตร ยาว 300 เมตร (ลูกรัง 70 ลบ.ม.) ช่วงที่ 4 สายไปหนองกระพุ่ม กว้าง 3 เมตร ยาว 200 เมตร (ลูกรัง 40ลบ.ม.) ช่วงที่ 5 สายไปต้นตาล กว้าง 3 เมตร ยาว 100 เมตร (ลูกรัง 23 ลบ.ม.) ช่วงที่ 6 สายไปหนองกอแก้ว กว้าง 3 เมตร ยาว 800 เมตร (ลูกรัง 120 ลบ.ม.) ช่วงที่ 7 สายเรียบลำห้วยคลองไผ่งาม กว้าง 3 เมตร ยาว 800 เมตร (ลูกรัง 120 ลบ.ม.) ช่วงที่ 8 สายฝายท่าพระไปนา นายวัชระ กว้าง 3 เมตร ยาว 500 เมตร (ลูกรัง 80 ลบ.ม.) ช่วงที่ 9 สายห้วยไผ่งามหลงไปหนองอีเก้ง กว้าง 3 เมตร ยาว 800 เมตร (ลูกรัง 120 ลบ.ม.) โดยการลงลูกรังผิวถนนหนาเฉลี่ย 0.10 เมตร (ช่วงเป็นหลุมเป็นบ่อ) ปริมาตรลูกรังรวมไม่น้อยกว่า 773 ลบ.ม. พร้อมปรับเกลี่ยผิวถนนและติดตั้งป้ายโครงการให้เรียบร้อย

สถานที่ดำเนินการ บ้านคลองไผ่งาม หมู่ 4 งบประมาณ 200,000.- บาท

(ตามแผนพัฒนาท้องถิ่น พ.ศ. 2566 - 2570 แก้ไขครั้งที่ 1/2566 โครงการที่ 22 หน้า 73)

4. ซ่อมแซมถนนลูกรังพื้นที่ ม.5 บ้านโนนตาด

โดยซ่อมแซมถนนลูกรังพื้นที่การเกษตรพื้นที่รอบหมู่บ้าน บ้านโนนตาด ช่วงที่ 1 สายป่าเข้าไปลำห้วยซีลอง กว้าง 3 เมตร ยาว 500 เมตร (ลูกรัง 53 ลบ.ม.) ช่วงที่ 2 สายเรียบลำห้วยคลองไผ่งามทั้งสองด้าน กว้าง 3 เมตร ยาว 1,200 เมตร (ลูกรัง 150 ลบ.ม.) ช่วงที่ 3 สายไปบ่อขะ กว้าง 3 เมตร ยาว 600 เมตร (ลูกรัง 80 ลบ.ม.) ช่วงที่ 4 สายกุดเป็นไปหนองแก กว้าง 3 เมตร ยาว 1,000 เมตร (ลูกรัง 120 ลบ.ม.) ช่วงที่ 5 สายกุดเป็นไปหนองคล้อกว้าง 3 เมตร ยาว 800 เมตร (ลูกรัง 80 ลบ.ม.) ช่วงที่ 6 สายบ่อขะไปหนองปลาหลด กว้าง 3 เมตร ยาว 1,000 เมตร (ลูกรัง 120 ลบ.ม.) ช่วงที่ 7 สายห้วยลึกไปนางละออง กว้าง 3 เมตร ยาว 900 เมตร (ลูกรัง 85 ลบ.ม.) ช่วงที่ 8 สายนา นายประเสริฐไปนา นายจวน กว้าง 3 เมตร ยาว 900 เมตร (ลูกรัง 85 ลบ.ม.) โดยการลงลูกรังผิวถนนหนาเฉลี่ย 0.10 เมตร(ช่วงเป็นหลุมเป็นบ่อ) ปริมาตรลูกรังรวมไม่น้อยกว่า 773 ลบ.ม. พร้อมปรับเกลี่ยผิวถนนและติดตั้งป้ายโครงการให้เรียบร้อย

สถานที่ดำเนินการ บ้านโนนตาด หมู่ 5 งบประมาณ 200,000.- บาท

(ตามแผนพัฒนาท้องถิ่น พ.ศ. 2566 - 2570 แก้ไขครั้งที่ 1/2566 โครงการที่ 23 หน้า 74)

รับรองสำเนาถูกต้อง

(นางนภาพร พิมพ์ชัย)

นักจัดการงานทั่วไปชำนาญการ

5. ซ่อมแซมถนนลูกรังพื้นที่ ม.6 บ้านด่อน

โดยซ่อมแซมถนนลูกรังพื้นที่การเกษตรพื้นที่รอบหมู่บ้าน บ้านด่อน ช่วงที่ 1 สายรอบหนองช่องแมว กว้าง 3 เมตร ยาว 450 เมตร (ลูกรัง 40 ลบ.ม.) ช่วงที่ 2 สายจากศูนย์กลุ่มแม่บ้านไปลำห้วยบ้านด่อน กว้าง 3 เมตร ยาว 300 เมตร (ลูกรัง 33 ลบ.ม.) ช่วงที่ 3 สายเรียบลำห้วยซีลองด้านทิศเหนือไปนางหนองละ กว้าง 3 เมตร ยาว 1,000 เมตร (ลูกรัง 100 ลบ.ม.) ช่วงที่ 4 สายจากสะพานซีลองด้านทิศใต้ไปคลองระกา กว้าง 3 เมตร ยาว 1,500 เมตร (ลูกรัง 200 ลบ.ม.) ช่วงที่ 5 สายคลองระกาไปฝายนายโวกว้าง 3 เมตร ยาว 1,500 เมตร (ลูกรัง 200 ลบ.ม.) ช่วงที่ 6 สายจากสะพานคลองระกาด้านทิศเหนือไปห้วยใหญ่ กว้าง 3 เมตร ยาว 1,500 เมตร (ลูกรัง 200 ลบ.ม.) โดยการลงลูกรังผิวถนนหนาเฉลี่ย 0.10 เมตร (ช่วงเป็นหลุมเป็นบ่อ) ปริมาตรลูกรังรวมไม่น้อยกว่า 773 ลบ.ม. พร้อมปรับเกลี่ยผิวถนนและติดตั้งป้ายโครงการให้เรียบร้อย

สถานที่ดำเนินการ บ้านด่อน หมู่ 6 งบประมาณ 200,000.-บาท

(ตามแผนพัฒนาท้องถิ่น พ.ศ. 2566 - 2570 แก้ไขครั้งที่ 1/2566 โครงการที่ 24 หน้า 74)

6. ซ่อมแซมถนนลูกรังพื้นที่ ม.7 บ้านกุดฉนวน

โดยซ่อมแซมถนนลูกรังพื้นที่การเกษตรพื้นที่รอบหมู่บ้าน บ้านกุดฉนวน ช่วงที่ 1 สายหลังโรงเรียน บ้านกุดฉนวนไปหนองอี้อยู่ กว้าง 3 เมตร ยาว 450 เมตร (ลูกรัง 50 ลบ.ม.) ช่วงที่ 2 สายหนองอี้อยู่ไปคูเมือง กว้าง 4 เมตร ยาว 2,500 เมตร (ลูกรัง 180 ลบ.ม.) ช่วงที่ 3 สายฝายกุดฉนวนไปหนองทุ่ม กว้าง 3 เมตร ยาว 500 เมตร (ลูกรัง 70 ลบ.ม.) ช่วงที่ 4 สายจากนายนายกินไปหนองหญ้าปล้อง กว้าง 3 เมตร ยาว 700 เมตร (ลูกรัง 100 ลบ.ม.) ช่วงที่ 5 สายจากนายนายสมจิตรไปบ้านนายสวัสดิ์ กว้าง 3 เมตร ยาว 500 เมตร (ลูกรัง 80 ลบ.ม.) ช่วงที่ 6 สายจากบ้านนายอุทัยไปบ้านนายเหรียญ กว้าง 3 เมตร ยาว 300 เมตร (ลูกรัง 30 ลบ.ม.) โดยการลงลูกรังผิวถนนหนาเฉลี่ย 0.10 เมตร (ช่วงเป็นหลุมเป็นบ่อ) ปริมาตรลูกรังรวมไม่น้อยกว่า 510 ลบ.ม. พร้อมปรับเกลี่ยผิวถนนและติดตั้งป้ายโครงการให้เรียบร้อย สถานที่ดำเนินการ บ้านกุดฉนวน หมู่ 7 งบประมาณ 132,000.- บาท (ตามแผนพัฒนาท้องถิ่น พ.ศ. 2566 - 2570 แก้ไขครั้งที่ 1/2566 โครงการที่ 25 หน้า 74)

7. ซ่อมแซมถนนลูกรังพื้นที่ ม.8 บ้านหนองโสมง

โดยซ่อมแซมถนนลูกรังพื้นที่การเกษตรพื้นที่รอบหมู่บ้าน บ้านหนองโสมง ช่วงที่ 1 สายโรงเรือไปสถานีสูบน้ำไฟฟ้า - ท่ากกยาง กว้าง 5 เมตร ยาว 1,800 เมตร (ลูกรัง 150 ลบ.ม.) ช่วงที่ 2 สายนายนายประมวลไปโป่งไร่ - เชื้อนยาง กว้าง 4 เมตร ยาว 1,800 เมตร (ลูกรัง 130 ลบ.ม.) ช่วงที่ 3 สายลาดยางไปท่ากกกล้อ - หนองก้านเหลือง กว้าง 3 เมตร ยาว 1,500 เมตร (ลูกรัง 120 ลบ.ม.) ช่วงที่ 4 สายจากนายนายวิชาไปหนองแก กว้าง 3 เมตร ยาว 700 เมตร (ลูกรัง 80 ลบ.ม.) ช่วงที่ 5 สายจากนายนายป้ายไปลำห้วยหวาย กว้าง 3 เมตร ยาว 1,000 เมตร (ลูกรัง 100 ลบ.ม.) โดยการลงลูกรังผิวถนนหนาเฉลี่ย 0.10 เมตร (ช่วงเป็นหลุมเป็นบ่อ) ปริมาตรลูกรังรวมไม่น้อยกว่า 580 ลบ.ม. พร้อมปรับเกลี่ยผิวถนนและติดตั้งป้ายโครงการให้เรียบร้อย สถานที่ดำเนินการ บ้านหนองโสมง หมู่ 8 งบประมาณ 150,000.- บาท (ตามแผนพัฒนาท้องถิ่น พ.ศ. 2566 - 2570 แก้ไขครั้งที่ 1/2566 โครงการที่ 26 หน้า 74)

รับรองสำเนาถูกต้อง

(นางนภาพร พิมพ์ชัย)

8. ซ่อมแซมถนนลูกรังพื้นที่ ม.9 บ้านกุดไข่มุก

โดยซ่อมแซมถนนลูกรังพื้นที่การเกษตรพื้นที่รอบหมู่บ้าน บ้านกุดไข่มุก ช่วงที่ 1 สายหลังวัดกุดไข่มุกไปหนองหญ้าปล้อง กว้าง 3 เมตร ยาว 1,300 เมตร (ลูกรัง 50 ลบ.ม.) ช่วงที่ 2 สายเรียบลำห้วยคลองไผ่งามจากนางใหม่ไปนายนายบัว กว้าง 4 เมตร ยาว 500 เมตร (ลูกรัง 50 ลบ.ม.) ช่วงที่ 3 สายเรียบลำห้วยคลองไผ่งามจากสะพานไปบ้านนายทองสูง กว้าง 3 เมตร ยาว 300 เมตร (ลูกรัง 30 ลบ.ม.) ช่วงที่ 4 สายจากนายนายทองดีไปฝายนายเรียง กว้าง 3 เมตร ยาว 700 เมตร (ลูกรัง 40 ลบ.ม.) ช่วงที่ 5 สายรอบบ่อขยะ กว้าง 3 เมตร ยาว 300 เมตร (ลูกรัง 30 ลบ.ม.) ช่วงที่ 6 สายคุ้มทบศอกไปฝายกุด กว้าง 3 เมตร ยาว 500 เมตร (ลูกรัง 50 ลบ.ม.) ช่วงที่ 7 สายจากสะพานลำห้วยคลองทองกลางไปนางนางเพ็ญศรี กว้าง 3 เมตร ยาว 500 เมตร (ลูกรัง 50 ลบ.ม.) ช่วงที่ 8 สายจากสะพานลำห้วยคลองทองกลางไปด้านทิศตะวันตก กว้าง 3 เมตร ยาว 800 เมตร (ลูกรัง 70 ลบ.ม.) ช่วงที่ 9 สายจากนายนายทองขาวไปฝายหนองเรียง กว้าง 3 เมตร ยาว 500 เมตร (ลูกรัง 50 ลบ.ม.) ช่วงที่ 10 สายจากนายนายสวัสดิ์ไปนายนายทองสูง กว้าง 3 เมตร ยาว 500 เมตร (ลูกรัง 50 ลบ.ม.) ช่วงที่ 11 สายกุดไข่มุกไปบ้านไร่ กว้าง 5 เมตร ยาว 2,000 เมตร (ลูกรัง 100 ลบ.ม.) ช่วงที่ 12 สายนางนงคำปูนไปหนองเรียง กว้าง 4 เมตร ยาว 700 เมตร (ลูกรัง 73 ลบ.ม.) ช่วงที่ 13 สายนางนงบุญหลายไปกุดชุมแสง กว้าง 3 เมตร ยาว 400 เมตร (ลูกรัง 40 ลบ.ม.) ช่วงที่ 14 สายบ้านนายท้าวไปนางนางแดงอ่อน กว้าง 3 เมตร ยาว 300 เมตร (ลูกรัง 30 ลบ.ม.) ช่วงที่ 15 สายเรียบหนองโจ้ง กว้าง 3 เมตร ยาว 300 เมตร (ลูกรัง 30 ลบ.ม.) ช่วงที่ 16 สายเรียบหนองมนต์ กว้าง 3 เมตร ยาว 300 เมตร (ลูกรัง 30 ลบ.ม.) โดยการลงลูกรังผิวถนนหนาเฉลี่ย 0.10 เมตร (ช่วงเป็นหลุมเป็นบ่อ) ปริมาตรลูกรังรวมไม่น้อยกว่า 773 ลบ.ม. พร้อมปรับเกลี่ยผิวถนนและติดตั้งป้ายโครงการให้เรียบร้อย สถานที่ดำเนินการ บ้านกุดไข่มุก หมู่ 9 งบประมาณ 200,000.- บาท (ตามแผนพัฒนาท้องถิ่น พ.ศ. 2566 - 2570 แก้ไขครั้งที่ 1/2566 โครงการที่ 27 หน้า 75)

นักจัดการงานทั่วไปชำนาญการ

9. ซ่อมแซมถนนลูกรังพื้นที่ ม.10 บ้านโนนโก

โดยซ่อมแซมถนนลูกรังพื้นที่การเกษตรพื้นที่รอบหมู่บ้าน บ้านโนนโก **ช่วงที่ 1** สายบ้านโนนโกไปบ้านหนองแวง กว้าง 5 เมตร ยาว 4,000 เมตร (ลูกรัง 220 ลบ.ม.) **ช่วงที่ 2** สายลาดยางไปวังดินแดง กว้าง 4 เมตร ยาว 3,000 เมตร (ลูกรัง 180 ลบ.ม.) **ช่วงที่ 3** สายนานายประสิทธิ์ไปหาดยาว กว้าง 3 เมตร ยาว 800 เมตร (ลูกรัง 60 ลบ.ม.) **ช่วงที่ 4** สายเรียบคลองส่งน้ำ กว้าง 3 เมตร ยาว 700 เมตร (ลูกรัง 50 ลบ.ม.) โดยการลงลูกรังผิวถนนหนาเฉลี่ย 0.10 เมตร(ช่วงเป็นหลุมเป็นบ่อ) ปริมาตรลูกรังรวมไม่น้อยกว่า 510 ลบ.ม. พร้อมปรับเกลี่ยผิวถนนและติดตั้งป้ายโครงการให้เรียบร้อย

สถานที่ดำเนินการ บ้านโนนโก หมู่ 10 งบประมาณ 132,000.- บาท

(ตามแผนพัฒนาท้องถิ่น พ.ศ. 2566 - 2570 แก้ไขครั้งที่ 1/2566 โครงการที่ 28 หน้า 75)

10. ซ่อมแซมถนนลูกรังพื้นที่ ม.11 บ้านม่วง

โดยซ่อมแซมถนนลูกรังพื้นที่การเกษตรพื้นที่รอบหมู่บ้าน บ้านม่วง **ช่วงที่ 1** สายหลังวัดเจริญผลไปลำห้วยสีสอง กว้าง 5 เมตร ยาว 500 เมตร (ลูกรัง 100 ลบ.ม.) **ช่วงที่ 2** สายโนนกลางไปถนนลาดยาง กว้าง 4 เมตร ยาว 1,000 เมตร (ลูกรัง 150 ลบ.ม.) **ช่วงที่ 3** สายฝายหนองหัวปลาไปนาชายจง กว้าง 3 เมตร ยาว 500 เมตร (ลูกรัง 75 ลบ.ม.) **ช่วงที่ 4** สายหลังเทศบาลไปนาชายสุระ กว้าง 4 เมตร ยาว 300 เมตร (ลูกรัง 50 ลบ.ม.) **ช่วงที่ 5** สายเรียบลำห้วยคลองเขื่อน กว้าง 3 เมตร ยาว 500 เมตร (ลูกรัง 50 ลบ.ม.) โดยการลงลูกรังผิวถนนหนาเฉลี่ย 0.10 เมตร (ช่วงเป็นหลุมเป็นบ่อ) ปริมาตรลูกรังรวมไม่น้อยกว่า 425 ลบ.ม. พร้อมปรับเกลี่ยผิวถนนและติดตั้งป้ายโครงการให้เรียบร้อย

สถานที่ดำเนินการ บ้านม่วง หมู่ 11 งบประมาณ 110,000.- บาท

(ตามแผนพัฒนาท้องถิ่น พ.ศ. 2566 - 2570 แก้ไขครั้งที่ 1/2566 โครงการที่ 29 หน้า 75)

11. ซ่อมแซมถนนลูกรังพื้นที่ ม.12 บ้านอุดมผล

โดยซ่อมแซมถนนลูกรังพื้นที่การเกษตรพื้นที่รอบหมู่บ้าน บ้านอุดมผล **ช่วงที่ 1** สายนานายสมปองไปห้วยโปร่ง กว้าง 3 เมตร ยาว 800 เมตร (ลูกรัง 80 ลบ.ม.) **ช่วงที่ 2** สายนานายวิไลไปหนองแก กว้าง 3 เมตร ยาว 1,200 เมตร (ลูกรัง 150 ลบ.ม.) **ช่วงที่ 3** สายนานายยอดไปนางางแวง กว้าง 3 เมตร ยาว 500 เมตร (ลูกรัง 50 ลบ.ม.) **ช่วงที่ 4** สายเรียบหนองกระทุ่ม กว้าง 3 เมตร ยาว 600 เมตร (ลูกรัง 50ลบ.ม.) **ช่วงที่ 5** สายเรียบหนองขาม กว้าง 3 เมตร ยาว 500 เมตร (ลูกรัง 50 ลบ.ม.) **ช่วงที่ 6** สายฝายนางหอมไปนานายสมบัติ กว้าง 3 เมตร ยาว 300 เมตร (ลูกรัง 30 ลบ.ม.) **ช่วงที่ 7** สายนานายสุณาไปคุ้มทบศอก กว้าง 3 เมตร ยาว 800 เมตร (ลูกรัง 60 ลบ.ม.) **ช่วงที่ 8** สายหนองหัวป่าไปคลองทองหลาง กว้าง 3 เมตร ยาว 500 เมตร (ลูกรัง 50ลบ.ม.) **ช่วงที่ 9** สายเหมืองหลวง กว้าง 4 เมตร ยาว 500 เมตร (ลูกรัง 60ลบ.ม.) โดยการลงลูกรังผิวถนนหนาเฉลี่ย 0.10 เมตร (ช่วงเป็นหลุมเป็นบ่อ) ปริมาตรลูกรังรวมไม่น้อยกว่า 580 ลบ.ม. พร้อมปรับเกลี่ยผิวถนนและติดตั้งป้ายโครงการให้เรียบร้อย

สถานที่ดำเนินการ บ้านอุดมผล หมู่ 12 งบประมาณ 150,000.- บาท

(ตามแผนพัฒนาท้องถิ่น พ.ศ. 2566 - 2570 แก้ไขครั้งที่ 1/2566 โครงการที่ 30 หน้า 75)

รับรองสำเนาถูกต้อง

(นางนภาพร ทิมพลีชัย)
นักจัดการงานทั่วไปชำนาญการ

12. ซ่อมแซมถนนลูกรังพื้นที่ ม.14 บ้านบูรพา

โดยซ่อมแซมถนนลูกรังพื้นที่การเกษตรพื้นที่รอบหมู่บ้าน บ้านบูรพา ช่วงที่ 1 สายบ้านนางสายทองไปหนองบัวขาว กว้าง 5 เมตร ยาว 1,800 เมตร (ลูกรัง 150 ลบ.ม.) ช่วงที่ 2 สายบ้านพรทิพย์ไปถึงถนนสายกลาง กว้าง 4 เมตร ยาว 800 เมตร (ลูกรัง 100 ลบ.ม.) ช่วงที่ 3 สายโรงเรียนบ้านเขวาสีอุษาไปบ้านนายจิ้ม กว้าง 3 เมตร ยาว 500 เมตร (ลูกรัง 80 ลบ.ม.) ช่วงที่ 4 สายสามแยกไปบ้านนายหลง กว้าง 3 เมตร ยาว 300 เมตร (ลูกรัง 50 ลบ.ม.) ช่วงที่ 5 สายสามแยกไปวัดหนองตะไค้ กว้าง 5 เมตร ยาว 500 เมตร (ลูกรัง 100 ลบ.ม.) ช่วงที่ 6 สายสามแยกไปบ้านนายจิ้ม กว้าง 3 เมตร ยาว 400 เมตร (ลูกรัง 60 ลบ.ม.) ช่วงที่ 7 สายสามแยกไปบ้านนายวินัย กว้าง 3 เมตร ยาว 300 เมตร (ลูกรัง 40 ลบ.ม.) โดยการลงลูกรังผิวถนนหนาเฉลี่ย 0.10 เมตร (ช่วงเป็นหลุมเป็นบ่อ) ปริมาตรลูกรังรวมไม่น้อยกว่า 580 ลบ.ม. พร้อมปรับเกลี่ยผิวถนนให้เรียบร้อย

สถานที่ดำเนินการ บ้านบูรพา หมู่ 14 งบประมาณ 150,000.- บาท
(ตามแผนพัฒนาท้องถิ่น พ.ศ. 2566 - 2570 แก้ไขครั้งที่ 1/2566 โครงการที่ 31 หน้า 76)

13. ซ่อมแซมถนนลูกรังพื้นที่ ม.15 บ้านหนองอุดม

โดยซ่อมแซมถนนลูกรังพื้นที่การเกษตรพื้นที่รอบหมู่บ้าน บ้านหนองอุดม ช่วงที่ 1 สายบ้านนายสุรัตน์ไปหนองแก (เรียบหนองแก) กว้าง 3 เมตร ยาว 1,800 เมตร (ลูกรัง 200 ลบ.ม.) ช่วงที่ 2 สายไปฝายใหญ่ กว้าง 3 เมตร ยาว 700 เมตร (ลูกรัง 50 ลบ.ม.) ช่วงที่ 3 สายเรียบลำห้วยหวายไปฝายนายเภา กว้าง 3 เมตร ยาว 1,000 เมตร (ลูกรัง 80 ลบ.ม.) ช่วงที่ 4 สายเรียบคลองส่งน้ำสถานีสูบน้ำไฟฟ้า กว้าง 3 เมตร ยาว 800 เมตร (ลูกรัง 50 ลบ.ม.) โดยการลงลูกรังผิวถนนหนาเฉลี่ย 0.10 เมตร (ช่วงเป็นหลุมเป็นบ่อ) ปริมาตรลูกรังรวมไม่น้อยกว่า 380 ลบ.ม. พร้อมปรับเกลี่ยผิวถนนให้เรียบร้อย

รับรองสำเนาถูกต้อง

สถานที่ดำเนินการ บ้านหนองอุดม หมู่ 15 งบประมาณ 98,000.- บาท

(ตามแผนพัฒนาท้องถิ่น พ.ศ. 2566 - 2570 แก้ไขครั้งที่ 1/2566 โครงการที่ 32 หน้า 76)

(นางนภาพร พิมพ์ชัย)

14. ซ่อมแซมถนนลูกรังพื้นที่ ม.16 บ้านหนองแสม

โดยซ่อมแซมถนนลูกรังพื้นที่การเกษตรพื้นที่รอบหมู่บ้าน บ้านหนองแสม ช่วงที่ 1 สายบ้านหนองแสมไปสถานีสูบน้ำเฉลิมพระเกียรติ กว้าง 4 เมตร ยาว 3,000 เมตร (ลูกรัง 250 ลบ.ม.) ช่วงที่ 2 สายสุดถนนคอนกรีตไปหนองหมูเฒ่า กว้าง 4 เมตร ยาว 1,000 เมตร (ลูกรัง 150 ลบ.ม.) ช่วงที่ 3 สายหนองบักแบบไปโรงเรือ กว้าง 4 เมตร ยาว 1,000 เมตร (ลูกรัง 180 ลบ.ม.) โดยการลงลูกรังผิวถนนหนาเฉลี่ย 0.10 เมตร (ช่วงเป็นหลุมเป็นบ่อ) ปริมาตรลูกรังรวมไม่น้อยกว่า 580 ลบ.ม. พร้อมปรับเกลี่ยผิวถนนและติดตั้งป้ายโครงการให้เรียบร้อย

นักจัดการงานทั่วไปชำนาญการ

สถานที่ดำเนินการ บ้านหนองแสม หมู่ 16 งบประมาณ 150,000.- บาท

(ตามแผนพัฒนาท้องถิ่น พ.ศ. 2566 - 2570 แก้ไขครั้งที่ 1/2566 โครงการที่ 33 หน้า 76)

15. ซ่อมแซมถนนลูกรังพื้นที่ ม.17 บ้านด่อนอุดม

โดยซ่อมแซมถนนลูกรังพื้นที่การเกษตรพื้นที่รอบหมู่บ้าน บ้านด่อนอุดม ช่วงที่ 1 สายนางนายโพธิ์ไปนางนางงงหลา กว้าง 3 เมตร ยาว 800 เมตร (ลูกรัง 100 ลบ.ม.) ช่วงที่ 2 สายสะพานเรียบลำห้วยบ้านด่อนไปหนองเรือ (เรียบหนองเรือ) กว้าง 3 เมตร ยาว 1,800 เมตร (ลูกรัง 185 ลบ.ม.) ช่วงที่ 3 สายหนองเรือไปนางนายโพธิ์ กว้าง 3 เมตร ยาว 500 เมตร (ลูกรัง 80 ลบ.ม.) ช่วงที่ 4 สายจากถนนบ้านด่อน-หนองปลาโต ไป นางนายวัน กว้าง 3 เมตร ยาว 1,500 เมตร (ลูกรัง 170 ลบ.ม.) โดยการลงลูกรังผิวถนนหนาเฉลี่ย 0.10 เมตร (ช่วงเป็นหลุมเป็นบ่อ) ปริมาตรลูกรังรวมไม่น้อยกว่า 535 ลบ.ม. พร้อมปรับเกลี่ยผิวถนนและติดตั้งป้ายโครงการให้เรียบร้อย

สถานที่ดำเนินการ บ้านด่อนอุดม หมู่ 17 งบประมาณ 138,000.- บาท

(ตามแผนพัฒนาท้องถิ่น พ.ศ. 2566 - 2570 แก้ไขครั้งที่ 1/2566 โครงการที่ 34 หน้า 76)

16. ซ่อมแซมถนนลูกรังพื้นที่ ม.18 บ้านโนนสัมมอ

โดยซ่อมแซมถนนลูกรังพื้นที่การเกษตรพื้นที่รอบหมู่บ้าน บ้านโนนสัมมอ ช่วงที่ 1 สายไปหนองอีแก้ง กว้าง 3 เมตร ยาว 800 เมตร (ลูกรัง 100 ลบ.ม.) ช่วงที่ 2 สายกุดเป็นไปวังก้านสูง กว้าง 3 เมตร ยาว 1,800 เมตร (ลูกรัง 170 ลบ.ม.) ช่วงที่ 3 สายหนองไข่ผ่าไปหนองค้อ กว้าง 3 เมตร ยาว 1,000 เมตร (ลูกรัง 140 ลบ.ม.) ช่วงที่ 4 สายสะพานขาวไปหนองกอแก้ว กว้าง 3 เมตร ยาว 1,200 เมตร (ลูกรัง 153 ลบ.ม.) ช่วงที่ 5 สายบ้านห้วยไปหนองกอแก้ว กว้าง 3 เมตร ยาว 900 เมตร (ลูกรัง 125 ลบ.ม.) ช่วงที่ 6 สายบ้านนางแหมไปบ้านนางตุ้ม กว้าง 3 เมตร ยาว 600 เมตร (ลูกรัง 85 ลบ.ม.) โดยการลงลูกรังผิวถนนหนาเฉลี่ย 0.10 เมตร (ช่วงเป็นหลุมเป็นบ่อ) ปริมาตรลูกรังรวมไม่น้อยกว่า 773 ลบ.ม. พร้อมปรับเกลี่ยผิวถนนและติดตั้งป้ายโครงการให้เรียบร้อย

สถานที่ดำเนินการ บ้านโนนสัมมอ หมู่ 18 งบประมาณ 200,000.- บาท

(ตามแผนพัฒนาท้องถิ่น พ.ศ. 2566 - 2570 แกไขครั้งที่ 1/2566 โครงการที่ 35 หน้า 77)

17. ซ่อมแซมถนนลูกรังพื้นที่ ม.19 บ้านกุดฉนวนอุดม

โดยซ่อมแซมถนนลูกรังพื้นที่การเกษตรพื้นที่รอบหมู่บ้าน บ้านกุดฉนวนอุดม ช่วงที่ 1 สายสะพานกุดเชิญไปบ้านนางตุ้ม กว้าง 3 เมตร ยาว 500 เมตร (ลูกรัง 80 ลบ.ม.) ช่วงที่ 2 สายฝายกุดฉนวนไปบ้านหนองส้มโรง กว้าง 3 เมตร ยาว 1,200 เมตร (ลูกรัง 170 ลบ.ม.) ช่วงที่ 3 สายฝายกุดฉนวนไปหนองทุ่ม กว้าง 3 เมตร ยาว 800 เมตร (ลูกรัง 80 ลบ.ม.) ช่วงที่ 4 สายฝายกุดฉนวนไปหนองหญ้าปล้อง กว้าง 3 เมตร ยาว 800 เมตร (ลูกรัง 80 ลบ.ม.) ช่วงที่ 5 สายสะพานกุดเชิญไปวัดกุดฉนวนอุดมพร กว้าง 5 เมตร ยาว 500 เมตร (ลูกรัง 100 ลบ.ม.) ช่วงที่ 6 สายสะพานกุดเชิญไปฝายน้ำล้นคูเมือง กว้าง 3 เมตร ยาว 1,000 เมตร (ลูกรัง 120 ลบ.ม.) ช่วงที่ 7 สายบ้านนายสวัสดิ์ไปหนองกุดฉนวน กว้าง 3 เมตร ยาว 700 เมตร (ลูกรัง 83 ลบ.ม.) ช่วงที่ 8 สายนางฝายไปนายบุญเหลือ กว้าง 3 เมตร ยาว 500 เมตร (ลูกรัง 60 ลบ.ม.) โดยการลงลูกรังผิวถนนหนาเฉลี่ย 0.10 เมตร (ช่วงเป็นหลุมเป็นบ่อ) ปริมาตรลูกรังรวมไม่น้อยกว่า 773 ลบ.ม. พร้อมปรับเกลี่ยผิวถนนและติดตั้งป้ายโครงการให้เรียบร้อย

สถานที่ดำเนินการ บ้านกุดฉนวนอุดม หมู่ 19 งบประมาณ 200,000.- บาท

(ตามแผนพัฒนาท้องถิ่น พ.ศ. 2566 - 2570 แกไขครั้งที่ 1/2566 โครงการที่ 36 หน้า 77)

รับรองสำเนาถูกต้อง

รวมงบประมาณทั้งสิ้น 2,710,000.- บาท

(นางนภาพร พิมพ์ชัย)

ผู้จัดการงานทั่วไปสำนักงาน

3. ข้อกฎหมาย

ระเบียบกระทรวงมหาดไทย ว่าด้วยการรับเงิน การเบิกจ่ายเงิน การฝากเงิน การเก็บรักษาเงิน และการตรวจเงินขององค์กรปกครองส่วนท้องถิ่น พ.ศ. 2566 หมวด 8 เงินสะสม

ข้อ 97 ขององค์กรปกครองส่วนท้องถิ่นอาจใช้จ่ายเงินสะสมได้ โดยได้รับอนุมัติจากสภาท้องถิ่นภายในเดือนมิถุนายน

(1) ให้กระทำได้เฉพาะภารกิจซึ่งอยู่ในอำนาจหน้าที่ขององค์กรปกครองส่วนท้องถิ่น ซึ่งเป็นค่าครุภัณฑ์ ค่าที่ดินและสิ่งก่อสร้าง

4. ข้อเสนอแนะ/ข้อพิจารณา

เห็นควรพิจารณาใช้จ่ายเงินสะสม เพื่อดำเนินการช่วยเหลือราษฎรในพื้นที่อย่างเร่งด่วนต่อไป
จึงเรียนมาเพื่อโปรดพิจารณา

(ลงชื่อ).....

(นายสุนัน เทียบเพชร)
ผู้อำนวยการกองช่าง

ความเห็น ฝ่ายแผนงานและงบประมาณ พ.ร.บ. ๑๐๖๖-๒๕๖๖ (พ.ศ. ๒๕๖๖-๒๕๖๗) แก้ไข ครั้งที่ ๑/๒๕๖๖

(ลงชื่อ).....

(นางปิยาภรณ์ ธรรมโชติ)
หัวหน้าฝ่ายแผนงานและงบประมาณ

ความเห็น ผู้อำนวยการกองคลัง พ.ร.บ. ๑๐๖๖-๒๕๖๖ (พ.ศ. ๒๕๖๖-๒๕๖๗) แก้ไข ครั้งที่ ๑/๒๕๖๖

(ลงชื่อ).....

(นางสาวพชรพรรณ นานัน)
ผู้อำนวยการกองคลัง

ความเห็น ปลัดเทศบาลตำบลทุ่งทอง.....

(ลงชื่อ).....

(นายสุนัน เทียบเพชร)
ผู้อำนวยการกองช่าง รักษาการแทน
ปลัดเทศบาลตำบลทุ่งทอง

รับรองสำเนาถูกต้อง

(นางนภาพร พิมพ์ชัย)
นักจัดการงานทั่วไปชำนาญการ

คำสั่ง นายกเทศมนตรีตำบลทุ่งทอง.....

(ลงชื่อ).....

(นายสมถวิล หมั่นอุตสาห์)
นายกเทศมนตรีตำบลทุ่งทอง



บันทึกข้อความ

ส่วนราชการ กองช่าง เทศบาลตำบลทุ่งทอง อำเภอบ้านเขว้า จังหวัดชัยภูมิ
ที่ ขย 54403/2566 วันที่ 18 ธันวาคม 2566
เรื่อง รายงานการสำรวจพื้นที่และประเมินค่าความเสียหาย

เรียน นายกเทศมนตรีตำบลทุ่งทอง

เรื่องเดิม

ตามที่กองช่างได้รับหนังสือแจ้งความเดือดร้อนจากสมาชิกสภาเทศบาลตำบลทุ่งทอง ประชาชนได้รับความเดือดร้อนจากการคมนาคม เส้นทางขนส่งผลผลิตทางการเกษตรขาดพรุดตัวทำให้ไม่สามารถสัญจรได้ ซึ่งเกิดจากการเกิดอุทกภัยในพื้นที่เทศบาลตำบลทุ่งทองในช่วงเดือนกันยายน-ตุลาคม 2566 ที่ผ่านมา นั้น

ข้อเท็จจริง

กองช่างจึงได้ออกสำรวจพื้นที่ตามที่ได้รับแจ้งเรียบร้อยแล้ว จึงได้ประเมินค่าความเสียหายและจัดทำประมาณราคา ดังรายการต่อไปนี้

1. ซ่อมแซมถนนลูกรังพื้นที่ ม.1 บ้านเขว้า (นอกเขต)

โดยซ่อมแซมถนนลูกรังพื้นที่การเกษตรพื้นที่รอบหมู่บ้าน บ้านเขว้า (นอกเขต) ช่วงที่ 1 สายดอนแก้ว เรียบไปลำห้วยถึงฝายใหญ่ กว้าง 3 เมตร ยาว 1,400 เมตร (ลูกรัง 250 ลบ.ม.) ช่วงที่ 2 สายหนองอัมกว้าง 4 เมตร ยาว 500 เมตร (ลูกรัง 150 ลบ.ม.) ช่วงที่ 3 สายไปนา ผอ.พัลลภ กว้าง 3 เมตร ยาว 500 เมตร (ลูกรัง 90 ลบ.ม.) ช่วงที่ 4 สายอร่าม กว้าง 3 เมตร ยาว 500 เมตร (ลูกรัง 90 ลบ.ม.) โดยการลงลูกรังผิวถนนหนาเฉลี่ย 0.10 เมตร (ช่วงเป็นหลุมเป็นบ่อ) ปริมาตรลูกรังรวมไม่น้อยกว่า 580 ลบ.ม. พร้อมปรับเกลี่ยผิวถนนและติดตั้งป้ายโครงการให้เรียบร้อย สถานที่ดำเนินการ บ้านเขว้า (นอกเขต) หมู่ 1 งบประมาณ 150,000.- บาท

(ตามแผนพัฒนาท้องถิ่น พ.ศ. 2566 - 2570 แก้ไขครั้งที่ 1/2566 โครงการที่ 20 หน้า 43)

รับรองสำเนาถูกต้อง

(นางนภาพร ทิมพลีชัย)

นักจัดการงานทั่วไปชำนาญการ

2. ซ่อมแซมถนนลูกรังพื้นที่ ม.3 บ้านโนนหมากอ้อ

โดยซ่อมแซมถนนลูกรังพื้นที่การเกษตรพื้นที่รอบหมู่บ้าน บ้านโนนหมากอ้อ ช่วงที่ 1 สายช่วงหน้าบ้านนาง สะอ อกว้าง 4 เมตร ยาว 200 เมตร (ลูกรัง 50 ลบ.ม.) ช่วงที่ 2 สายทางเข้าวัดคลองสายบัว กว้าง 3 เมตร ยาว 800 เมตร (ลูกรัง 150 ลบ.ม.) ช่วงที่ 3 สายช่วงบ้านนางเล็กไปฝายนายทินกร กว้าง 4 เมตร ยาว 700 เมตร (ลูกรัง 200 ลบ.ม.) ช่วงที่ 4 สายช่วงไปลำห้วยทวายช่วงนายนายอุดร กว้าง 4 เมตร ยาว 400 เมตร (ลูกรัง 100 ลบ.ม.) ช่วงที่ 5 สายช่วงสิ้นสุดถนน คสล.ไป ถนนลาดยาง กว้าง 5 เมตร ยาว 300 เมตร (ลูกรัง 80 ลบ.ม.) โดยการลงลูกรังผิวถนนหนาเฉลี่ย 0.10 เมตร (ช่วงเป็นหลุมเป็นบ่อ) ปริมาตรลูกรังรวมไม่น้อยกว่า 580 ลบ.ม. พร้อมปรับเกลี่ยผิวถนนและติดตั้งป้ายโครงการให้เรียบร้อย สถานที่ดำเนินการ บ้านโนนหมากอ้อ หมู่ 3 งบประมาณ 150,000.- บาท

(ตามแผนพัฒนาท้องถิ่น พ.ศ. 2566 - 2570 แก้ไขครั้งที่ 1/2566 โครงการที่ 21 หน้า 73)

3. ซ่อมแซมถนนลูกรังพื้นที่ ม.4 บ้านคลองไผ่งาม

โดยซ่อมแซมถนนลูกรังพื้นที่การเกษตรพื้นที่รอบหมู่บ้าน บ้านคลองไผ่งาม ช่วงที่ 1 สายฝายท่าพระด้านทิศเหนือ กว้าง 3 เมตร ยาว 700 เมตร (ลูกรัง 100ลบ.ม.) ช่วงที่ 2 สายฝายท่าพระไปหนองไผ่ล้อม กว้าง 3 เมตร ยาว 700 เมตร (ลูกรัง 100ลบ.ม.) ช่วงที่ 3 สายฝายท่าพระด้านทิศใต้ กว้าง 3 เมตร ยาว 300 เมตร (ลูกรัง 70ลบ.ม.) ช่วงที่ 4 สายไปหนองกระทุ่ม กว้าง 3 เมตร ยาว 200 เมตร (ลูกรัง 40ลบ.ม.) ช่วงที่ 5 สายไปต้นตาลกว้าง 3 เมตร ยาว 100 เมตร (ลูกรัง 23 ลบ.ม.) ช่วงที่ 6 สายไปหนองกอแก้ว กว้าง 3 เมตร ยาว 800 เมตร (ลูกรัง 120 ลบ.ม.)

/ช่วงที่ 7...

ช่วงที่ 7 สายเรียบลำห้วยคลองไผ่งาม กว้าง 3 เมตร ยาว 800 เมตร (ลูกรัง 120 ลบ.ม.) ช่วงที่ 8 สายฝายท่าพระไป
นานายวัชระ กว้าง 3 เมตร ยาว 500 เมตร (ลูกรัง 80 ลบ.ม.) ช่วงที่ 9 สายห้วยไผ่งามหลงไปหนองอีเก้ง กว้าง 3 เมตร
ยาว 800 เมตร (ลูกรัง 120 ลบ.ม.) โดยการลงลูกรังผิวถนนหนาเฉลี่ย 0.10 เมตร(ช่วงเป็นหลุมเป็นบ่อ) ปริมาตรลูกรังรวม
ไม่น้อยกว่า 773 ลบ.ม. พร้อมปรับเกลี่ยผิวถนนและติดตั้งป้ายโครงการให้เรียบร้อย
สถานที่ดำเนินการ บ้านคลองไผ่งาม หมู่ 4 งบประมาณ 200,000.- บาท

(ตามแผนพัฒนาท้องถิ่น พ.ศ. 2566 - 2570 แก้ไขครั้งที่ 1/2566 โครงการที่ 22 หน้า 73)

4. ซ่อมแซมถนนลูกรังพื้นที่ ม.5 บ้านโนนตาด

โดยซ่อมแซมถนนลูกรังพื้นที่การเกษตรพื้นที่รอบหมู่บ้าน บ้านโนนตาด ช่วงที่ 1 สายป่าช้าไปลำห้วยซี
ลอง กว้าง 3 เมตร ยาว 500 เมตร (ลูกรัง 53 ลบ.ม.) ช่วงที่ 2 สายเรียบลำห้วยคลองไผ่งามทั้งสองด้าน กว้าง 3 เมตร
ยาว 1,200 เมตร (ลูกรัง 150 ลบ.ม.) ช่วงที่ 3 สายไปบ่อขยะ กว้าง 3 เมตร ยาว 600 เมตร(ลูกรัง 80 ลบ.ม.) ช่วงที่ 4
สายกุดเป็นไปหนองแก กว้าง 3 เมตร ยาว 1,000 เมตร (ลูกรัง 120 ลบ.ม.) ช่วงที่ 5 สายกุดเป็นไปหนองคล้อกว้าง 3
เมตร ยาว 800 เมตร (ลูกรัง 80 ลบ.ม.) ช่วงที่ 6 สายบ่อขยะไปหนองปลาหล กว้าง 3 เมตร ยาว 1,000 เมตร (ลูกรัง
120 ลบ.ม.) ช่วงที่ 7 สายห้วยลึกไปนางงละออง กว้าง 3 เมตร ยาว 900 เมตร (ลูกรัง 85 ลบ.ม.) ช่วงที่ 8 สายนานาย
ประเสริฐไปนานายจัน กว้าง 3 เมตร ยาว 900 เมตร (ลูกรัง 85 ลบ.ม.) โดยการลงลูกรังผิวถนนหนาเฉลี่ย 0.10 เมตร
(ช่วงเป็นหลุมเป็นบ่อ) ปริมาตรลูกรังรวมไม่น้อยกว่า 773 ลบ.ม. พร้อมปรับเกลี่ยผิวถนนและติดตั้งป้ายโครงการให้
เรียบร้อย สถานที่ดำเนินการ บ้านโนนตาด หมู่ 5 งบประมาณ 200,000.- บาท

(ตามแผนพัฒนาท้องถิ่น พ.ศ. 2566 - 2570 แก้ไขครั้งที่ 1/2566 โครงการที่ 23 หน้า 74)

5. ซ่อมแซมถนนลูกรังพื้นที่ ม.6 บ้านด่อน

โดยซ่อมแซมถนนลูกรังพื้นที่การเกษตรพื้นที่รอบหมู่บ้าน บ้านด่อน ช่วงที่ 1 สายรอบหนองของแมว
กว้าง 3 เมตร ยาว 450 เมตร (ลูกรัง 40 ลบ.ม.) ช่วงที่ 2 สายจากศูนย์กลุ่มแม่บ้านไปลำห้วยบ้านด่อน กว้าง 3 เมตร
ยาว 300 เมตร (ลูกรัง 33 ลบ.ม.) ช่วงที่ 3 สายเรียบลำห้วยซีลองด้านทิศเหนือไปนางงหนูละ กว้าง 3 เมตร ยาว
1,000 เมตร (ลูกรัง 100 ลบ.ม.) ช่วงที่ 4 สายจากสะพานซีลองด้านทิศใต้ไปคลองระกา กว้าง 3 เมตร ยาว 1,500
เมตร (ลูกรัง 200 ลบ.ม.) ช่วงที่ 5 สายคลองระกาไปฝายนายโอกกว้าง 3 เมตร ยาว 1,500 เมตร (ลูกรัง 200 ลบ.ม.)
ช่วงที่ 6 สายจากสะพานคลองระกาด้านทิศเหนือไปห้วยใหญ่ กว้าง 3 เมตร ยาว 1,500 เมตร (ลูกรัง 200 ลบ.ม.)
โดยการลงลูกรังผิวถนนหนาเฉลี่ย 0.10 เมตร(ช่วงเป็นหลุมเป็นบ่อ) ปริมาตรลูกรังรวมไม่น้อยกว่า 773 ลบ.ม. พร้อม
ปรับเกลี่ยผิวถนนและติดตั้งป้ายโครงการให้เรียบร้อย สถานที่ดำเนินการ บ้านด่อน หมู่ 6 งบประมาณ 200,000.-บาท

(ตามแผนพัฒนาท้องถิ่น พ.ศ. 2566 - 2570 แก้ไขครั้งที่ 1/2566 โครงการที่ 24 หน้า 74)

6. ซ่อมแซมถนนลูกรังพื้นที่ ม.7 บ้านกุดฉนวน

โดยซ่อมแซมถนนลูกรังพื้นที่การเกษตรพื้นที่รอบหมู่บ้าน บ้านกุดฉนวน ช่วงที่ 1 สายหลังโรงเรียนบ้านกุด
ฉนวนไปหนองอีใหญ่ กว้าง 3 เมตร ยาว 450 เมตร (ลูกรัง 50 ลบ.ม.) ช่วงที่ 2 สายหนองอีใหญ่ไปคูเมือง กว้าง 4
เมตร ยาว 2,500 เมตร (ลูกรัง 180 ลบ.ม.) ช่วงที่ 3 สายฝายกุดฉนวนไปหนองพุ่ม กว้าง 3 เมตร ยาว 500 เมตร (ลูกรัง
70 ลบ.ม.) ช่วงที่ 4 สายจากนายกินไปหนองหญ้าปล้อง กว้าง 3 เมตร ยาว 700 เมตร (ลูกรัง 100 ลบ.ม.) ช่วงที่ 5
สายจากนายสมจิตร์ไปบ้านนายสวัสดิ์ กว้าง 3 เมตร ยาว 500 เมตร (ลูกรัง 80 ลบ.ม.) ช่วงที่ 6 สายจากบ้านนายอุทัย
ไปบ้านนายเหรียญ กว้าง 3 เมตร ยาว 300 เมตร (ลูกรัง 30 ลบ.ม.) โดยการลงลูกรังผิวถนนหนาเฉลี่ย 0.10 เมตร (ช่วง
เป็นหลุมเป็นบ่อ) ปริมาตรลูกรังรวมไม่น้อยกว่า 510 ลบ.ม. พร้อมปรับเกลี่ยผิวถนนและติดตั้งป้ายโครงการให้เรียบร้อย
สถานที่ดำเนินการ บ้านกุดฉนวน หมู่ 7 งบประมาณ 132,000.- บาท

(ตามแผนพัฒนาท้องถิ่น พ.ศ. 2566 - 2570 แก้ไขครั้งที่ 1/2566 โครงการที่ 25 หน้า 74)

รับรองสำเนาถูกต้อง

(นางนภาพร ทิมพลีชัย)

นักจัดการงานทั่วไปชำนาญการ

7. ซ่อมแซมถนนลูกรังพื้นที่ ม.8 บ้านหนองโสมง

โดยซ่อมแซมถนนลูกรังพื้นที่การเกษตรพื้นที่รอบหมู่บ้าน บ้านหนองโสมง ช่วงที่ 1 สายโรงเรือไปสถานีสูบน้ำไฟฟ้า - ท่ากกยาง กว้าง 5 เมตร ยาว 1,800 เมตร (ลูกรัง 150 ลบ.ม.) ช่วงที่ 2 สายนา นายประมวลไปโปร่งไก่อ - เชื้อนยาง กว้าง 4 เมตร ยาว 1,800 เมตร (ลูกรัง 130 ลบ.ม.) ช่วงที่ 3 สายลาดยางไปท่ากกเกลือ - หนองก้านเหลือง กว้าง 3 เมตร ยาว 1,500 เมตร (ลูกรัง 120 ลบ.ม.) ช่วงที่ 4 สายจากนา นายวิชาไปหนองนก กว้าง 3 เมตร ยาว 700 เมตร (ลูกรัง 80 ลบ.ม.) ช่วงที่ 5 สายจากนา นายปายไปลำห้วยหาย กว้าง 3 เมตร ยาว 1,000 เมตร (ลูกรัง 100 ลบ.ม.) โดยการลงลูกรังผิวถนนหนาเฉลี่ย 0.10 เมตร (ช่วงเป็นหลุมเป็นบ่อ) ปริมาตรลูกรังรวมไม่น้อยกว่า 580 ลบ.ม. พร้อมปรับเกลี่ยผิวถนนและติดตั้งป้ายโครงการให้เรียบร้อย สถานที่ดำเนินการ บ้านหนองโสมง หมู่ 8 งบประมาณ 150,000.- บาท (ตามแผนพัฒนาท้องถิ่น พ.ศ. 2566 - 2570 แกไขครั้งที่ 1/2566 โครงการที่ 26 หน้า 74)

8. ซ่อมแซมถนนลูกรังพื้นที่ ม.9 บ้านกุดไข่นุ่น

โดยซ่อมแซมถนนลูกรังพื้นที่การเกษตรพื้นที่รอบหมู่บ้าน บ้านกุดไข่นุ่น ช่วงที่ 1 สายหลังวัดกุดไข่นุ่นไปหนองหญ้าปล้อง กว้าง 3 เมตร ยาว 1,300 เมตร (ลูกรัง 50 ลบ.ม.) ช่วงที่ 2 สายเรียบลำห้วยคลองไผ่งามจากนา นางใหม่ไปนายบัว กว้าง 4 เมตร ยาว 500 เมตร (ลูกรัง 50 ลบ.ม.) ช่วงที่ 3 สายเรียบลำห้วยคลองไผ่งามจากสะพานไปบ้านนายทองสูง กว้าง 3 เมตร ยาว 300 เมตร (ลูกรัง 30 ลบ.ม.) ช่วงที่ 4 สายจากนา นายทองดีไปผาย นายเรียง กว้าง 3 เมตร ยาว 700 เมตร (ลูกรัง 40 ลบ.ม.) ช่วงที่ 5 สายรอบบ่อชยะ กว้าง 3 เมตร ยาว 300 เมตร (ลูกรัง 30 ลบ.ม.) ช่วงที่ 6 สายคุ้มทบศอกไปผายกุดคู กว้าง 3 เมตร ยาว 500 เมตร (ลูกรัง 50 ลบ.ม.) ช่วงที่ 7 สายจากสะพานลำห้วยคลองทองกลางไปนางเพ็ญศรี กว้าง 3 เมตร ยาว 500 เมตร (ลูกรัง 50 ลบ.ม.) ช่วงที่ 8 สายจากสะพานลำห้วยคลองทองกลางไปด้านทิศตะวันตก กว้าง 3 เมตร ยาว 800 เมตร (ลูกรัง 70 ลบ.ม.) ช่วงที่ 9 สายจากนา นายทองขาวไปผายหนองเรียง กว้าง 3 เมตร ยาว 500 เมตร (ลูกรัง 50 ลบ.ม.) ช่วงที่ 10 สายจากนา นายสวัสดิ์ไปนายทองสูง กว้าง 3 เมตร ยาว 500 เมตร (ลูกรัง 50 ลบ.ม.) ช่วงที่ 11 สายกุดไข่นุ่นไปบ้านไร่ กว้าง 5 เมตร ยาว 2,000 เมตร (ลูกรัง 100 ลบ.ม.) ช่วงที่ 12 สายนางคำปุ่นไปหนองเรียง กว้าง 4 เมตร ยาว 700 เมตร (ลูกรัง 73 ลบ.ม.) ช่วงที่ 13 สายนางบุญหลายไปกุดชุมแสง กว้าง 3 เมตร ยาว 400 เมตร (ลูกรัง 40 ลบ.ม.) ช่วงที่ 14 สายบ้านนายหลาวไปนางแดงอ่อน กว้าง 3 เมตร ยาว 300 เมตร (ลูกรัง 30 ลบ.ม.) ช่วงที่ 15 สายเรียบหนองโจ้ง กว้าง 3 เมตร ยาว 300 เมตร (ลูกรัง 30 ลบ.ม.) ช่วงที่ 16 สายเรียบหนองมนต์ กว้าง 3 เมตร ยาว 300 เมตร (ลูกรัง 30 ลบ.ม.) โดยการลงลูกรังผิวถนนหนาเฉลี่ย 0.10 เมตร (ช่วงเป็นหลุมเป็นบ่อ) ปริมาตรลูกรังรวมไม่น้อยกว่า 773 ลบ.ม. พร้อมปรับเกลี่ยผิวถนนและติดตั้งป้ายโครงการให้เรียบร้อย สถานที่ดำเนินการ บ้านกุดไข่นุ่น หมู่ 9 งบประมาณ 200,000.- บาท

(ตามแผนพัฒนาท้องถิ่น พ.ศ. 2566 - 2570 แกไขครั้งที่ 1/2566 โครงการที่ 27 หน้า 75)

9. ซ่อมแซมถนนลูกรังพื้นที่ ม.10 บ้านโนนโก

โดยซ่อมแซมถนนลูกรังพื้นที่การเกษตรพื้นที่รอบหมู่บ้าน บ้านโนนโก ช่วงที่ 1 สายบ้านโนนโกไปบ้านหนองแรม กว้าง 5 เมตร ยาว 4,000 เมตร (ลูกรัง 220 ลบ.ม.) ช่วงที่ 2 สายลาดยางไปวังดินแดง กว้าง 4 เมตร ยาว 3,000 เมตร (ลูกรัง 180 ลบ.ม.) ช่วงที่ 3 สายนา นายประสิทธิ์ไปหาดยาว กว้าง 3 เมตร ยาว 800 เมตร (ลูกรัง 60 ลบ.ม.) ช่วงที่ 4 สายเรียบคลองส่งน้ำ กว้าง 3 เมตร ยาว 700 เมตร (ลูกรัง 50 ลบ.ม.) โดยการลงลูกรังผิวถนนหนาเฉลี่ย 0.10 เมตร (ช่วงเป็นหลุมเป็นบ่อ) ปริมาตรลูกรังรวมไม่น้อยกว่า 510 ลบ.ม. พร้อมปรับเกลี่ยผิวถนนและติดตั้งป้ายโครงการให้เรียบร้อย สถานที่ดำเนินการ บ้านโนนโก หมู่ 10 งบประมาณ 132,000.- บาท

(ตามแผนพัฒนาท้องถิ่น พ.ศ. 2566 - 2570 แกไขครั้งที่ 1/2566 โครงการที่ 28 หน้า 75)

รับรองสำเนาถูกต้อง

(นางนภาพร พิมพ์ชัย)
นักจัดการงานทั่วไปชำนาญการ

10. ซ่อมแซมถนนลูกรังพื้นที่ ม.11 บ้านม่วง

โดยซ่อมแซมถนนลูกรังพื้นที่การเกษตรพื้นที่รอบหมู่บ้าน บ้านม่วง ช่วงที่ 1 สายหลังวัดเจริญผลไปลำห้วยช็อง กว้าง 5 เมตร ยาว 500 เมตร (ลูกรัง 100 ลบ.ม.) ช่วงที่ 2 สายโนนกลางไปถนนลาดยาง กว้าง 4 เมตร ยาว 1,000 เมตร (ลูกรัง 150 ลบ.ม.) ช่วงที่ 3 สายฝายหนองหัวปลาไปนายจ้ง กว้าง 3 เมตร ยาว 500 เมตร (ลูกรัง 75 ลบ.ม.) ช่วงที่ 4 สายหลังเทศบาลไปนายสุระ กว้าง 4 เมตร ยาว 300 เมตร (ลูกรัง 50 ลบ.ม.) ช่วงที่ 5 สายเรียบลำห้วยคลองเชือก กว้าง 3 เมตร ยาว 500 เมตร (ลูกรัง 50 ลบ.ม.) โดยการลงลูกรังผิวถนนหนาเฉลี่ย 0.10 เมตร(ช่วงเป็นหลุมเป็นบ่อ) ปริมาตรลูกรังรวมไม่น้อยกว่า 425 ลบ.ม. พร้อมปรับเกลี่ยผิวถนนและติดตั้งป้ายโครงการให้เรียบร้อย สถานที่ดำเนินการ บ้านม่วง หมู่ 11 งบประมาณ 110,000.- บาท

(ตามแผนพัฒนาท้องถิ่น พ.ศ. 2566 - 2570 แก้ไขครั้งที่ 1/2566 โครงการที่ 29 หน้า 75)

11. ซ่อมแซมถนนลูกรังพื้นที่ ม.12 บ้านอุดมผล

โดยซ่อมแซมถนนลูกรังพื้นที่การเกษตรพื้นที่รอบหมู่บ้าน บ้านอุดมผล ช่วงที่ 1 สายนายสมปองไปห้วยโป่ง กว้าง 3 เมตร ยาว 800 เมตร (ลูกรัง 80 ลบ.ม.) ช่วงที่ 2 สายนายวิไลไปหนองแก กว้าง 3 เมตร ยาว 1,200 เมตร (ลูกรัง 150 ลบ.ม.) ช่วงที่ 3 สายนายยอดไปนางนวง กว้าง 3 เมตร ยาว 500 เมตร (ลูกรัง 50 ลบ.ม.) ช่วงที่ 4 สายเรียบหนองกระทุ่ม กว้าง 3 เมตร ยาว 600 เมตร (ลูกรัง 50ลบ.ม.) ช่วงที่ 5 สายเรียบหนองขาม กว้าง 3 เมตร ยาว 500 เมตร (ลูกรัง 50 ลบ.ม.) ช่วงที่ 6 สายฝายนางหอมไปนายสมบัติ กว้าง 3 เมตร ยาว 300 เมตร (ลูกรัง 30ลบ.ม.) ช่วงที่ 7 สายนายสุนาไปคุ้มทบศอก กว้าง 3 เมตร ยาว 800 เมตร (ลูกรัง 60ลบ.ม.) ช่วงที่ 8 สายหนองหัวปลาไปคลองทองกลาง กว้าง 3 เมตร ยาว 500 เมตร (ลูกรัง 50ลบ.ม.) ช่วงที่ 9 สายเหมืองหลวง กว้าง 4 เมตร ยาว 500 เมตร(ลูกรัง 60ลบ.ม.) โดยการลงลูกรังผิวถนนหนาเฉลี่ย 0.10 เมตร (ช่วงเป็นหลุมเป็นบ่อ) ปริมาตรลูกรังรวมไม่น้อยกว่า 580 ลบ.ม. พร้อมปรับเกลี่ยผิวถนนและติดตั้งป้ายโครงการให้เรียบร้อย สถานที่ดำเนินการ บ้านอุดมผล หมู่ 12 งบประมาณ 150,000.- บาท

(ตามแผนพัฒนาท้องถิ่น พ.ศ. 2566 - 2570 แก้ไขครั้งที่ 1/2566 โครงการที่ 30 หน้า 75)

12. ซ่อมแซมถนนลูกรังพื้นที่ ม.14 บ้านบูรพา

โดยซ่อมแซมถนนลูกรังพื้นที่การเกษตรพื้นที่รอบหมู่บ้าน บ้านบูรพา ช่วงที่ 1 สายบ้านนางสายทองไปหนองบัวขาว กว้าง 5 เมตร ยาว 1,800 เมตร (ลูกรัง150 ลบ.ม.) ช่วงที่ 2 สายบ้านพรทิพย์ไปถึงถนนสายกลาง กว้าง 4 เมตร ยาว 800 เมตร (ลูกรัง100 ลบ.ม.) ช่วงที่ 3 สายโรงเรียนบ้านเขวาสึกษาไปบ้านนายจิม กว้าง 3 เมตร ยาว 500 เมตร (ลูกรัง 80 ลบ.ม.) ช่วงที่ 4 สายสามแยกไปบ้านนายหลง กว้าง 3 เมตร ยาว 300 เมตร (ลูกรัง 50 ลบ.ม.) ช่วงที่ 5 สายสามแยกไปวัดหนองตะไค้ กว้าง 5 เมตร ยาว 500 เมตร (ลูกรัง100 ลบ.ม.) ช่วงที่ 6 สายสามแยกไปบ้านนายจิม กว้าง 3 เมตร ยาว 400 เมตร (ลูกรัง60 ลบ.ม.) ช่วงที่ 7 สายสามแยกไปบ้านนายวินัย กว้าง 3 เมตร ยาว 300 เมตร (ลูกรัง40 ลบ.ม.) โดยการลงลูกรังผิวถนนหนาเฉลี่ย 0.10 เมตร (ช่วงเป็นหลุมเป็นบ่อ) ปริมาตรลูกรังรวมไม่น้อยกว่า 580 ลบ.ม. พร้อมปรับเกลี่ยผิวถนนให้เรียบร้อย สถานที่ดำเนินการ บ้านบูรพา หมู่ 14 งบประมาณ 150,000.- บาท

(ตามแผนพัฒนาท้องถิ่น พ.ศ. 2566 - 2570 แก้ไขครั้งที่ 1/2566 โครงการที่ 31 หน้า 76)

13. ซ่อมแซมถนนลูกรังพื้นที่ ม.15 บ้านหนองอุดม

โดยซ่อมแซมถนนลูกรังพื้นที่การเกษตรพื้นที่รอบหมู่บ้าน บ้านหนองอุดม ช่วงที่ 1 สายบ้านนายสุรคณีไปหนองแก (เรียบหนองแก) กว้าง 3 เมตร ยาว 1,800 เมตร (ลูกรัง 200 ลบ.ม.) ช่วงที่ 2 สายไปฝายใหญ่ กว้าง 3 เมตร ยาว 700 เมตร (ลูกรัง 50 ลบ.ม.) ช่วงที่ 3 สายเรียบลำห้วยหวายไปฝายนายเกา กว้าง 3 เมตร ยาว 1,000 เมตร (ลูกรัง 80 ลบ.ม.) ช่วงที่ 4 สายเรียบคลองส่งน้ำสถานีสูบน้ำไฟฟ้า กว้าง 3 เมตร ยาว 800 เมตร(ลูกรัง 50 ลบ.ม.) โดยการลงลูกรังผิวถนนหนาเฉลี่ย 0.10 เมตร (ช่วงเป็นหลุมเป็นบ่อ) ปริมาตรลูกรังรวมไม่น้อยกว่า 380 ลบ.ม. พร้อมปรับเกลี่ยผิวถนนให้เรียบร้อย สถานที่ดำเนินการ บ้านหนองอุดม หมู่ 15 งบประมาณ 98,000.- บาท

(ตามแผนพัฒนาท้องถิ่น พ.ศ. 2566 - 2570 แก้ไขครั้งที่ 1/2566 โครงการที่ 32 หน้า 76)

รับรองสำเนาถูกต้อง

(นางนภาพร ทิมพลีชัย)
นักจัดการงานทั่วไปชำนาญการ

14. ซ่อมแซมถนนลูกรังพื้นที่ ม.16 บ้านหนองแขม

โดยซ่อมแซมถนนลูกรังพื้นที่การเกษตรพื้นที่รอบหมู่บ้าน บ้านหนองแขม ช่วงที่ 1 สายบ้านบ้านหนองแขมไปสถานีสูบน้ำเฉลิมพระเกียรติ กว้าง 4 เมตร ยาว 3,000 เมตร (ลูกรัง 250 ลบ.ม.) ช่วงที่ 2 สายสุดถนนคอนกรีตไปหนองหมูเฒ่า กว้าง 4 เมตร ยาว 1,000 เมตร (ลูกรัง 150 ลบ.ม.) ช่วงที่ 3 สายหนองบักแปบไปโรงเรีอ กว้าง 4 เมตร ยาว 1,000 เมตร (ลูกรัง 180 ลบ.ม.) โดยการลงลูกรังผิวถนนหนาเฉลี่ย 0.10 เมตร (ช่วงเป็นหลุมเป็นบ่อ) ปริมาตรลูกรังรวมไม่น้อยกว่า 580 ลบ.ม. พร้อมปรับเกลี่ยผิวถนนและติดตั้งป้ายโครงการให้เรียบร้อย

สถานที่ดำเนินการ บ้านหนองแขม หมู่ 16 งบประมาณ 150,000.- บาท
(ตามแผนพัฒนาท้องถิ่น พ.ศ. 2566 - 2570 แกไขครั้งที่ 1/2566 โครงการที่ 33 หน้า 76)

15. ซ่อมแซมถนนลูกรังพื้นที่ ม.17 บ้านดอนอุดม

โดยซ่อมแซมถนนลูกรังพื้นที่การเกษตรพื้นที่รอบหมู่บ้าน บ้านดอนอุดม ช่วงที่ 1 สายนานายโพธิ์ไปนาบางกงหลา กว้าง 3 เมตร ยาว 800 เมตร (ลูกรัง 100 ลบ.ม.) ช่วงที่ 2 สายสะพานเรียบลำห้วยบ้านดอนไปหนองเรือ (เรียบหนองเรือ) กว้าง 3 เมตร ยาว 1,800 เมตร (ลูกรัง 185 ลบ.ม.) ช่วงที่ 3 สายหนองเรือไปนายโพธิ์ กว้าง 3 เมตร ยาว 500 เมตร (ลูกรัง 80 ลบ.ม.) ช่วงที่ 4 สายจากถนนบ้านดอน-หนองปลาโค ไป นานายวัน กว้าง 3 เมตร ยาว 1,500 เมตร (ลูกรัง 170 ลบ.ม.) โดยการลงลูกรังผิวถนนหนาเฉลี่ย 0.10 เมตร (ช่วงเป็นหลุมเป็นบ่อ) ปริมาตรลูกรังรวมไม่น้อยกว่า 535 ลบ.ม. พร้อมปรับเกลี่ยผิวถนนและติดตั้งป้ายโครงการให้เรียบร้อย

สถานที่ดำเนินการ บ้านดอนอุดม หมู่ 17 งบประมาณ 138,000.- บาท
(ตามแผนพัฒนาท้องถิ่น พ.ศ. 2566 - 2570 แกไขครั้งที่ 1/2566 โครงการที่ 34 หน้า 76)

16. ซ่อมแซมถนนลูกรังพื้นที่ ม.18 บ้านโนนส้มอ

โดยซ่อมแซมถนนลูกรังพื้นที่การเกษตรพื้นที่รอบหมู่บ้าน บ้านโนนส้มอ ช่วงที่ 1 สายไปหนองอีแก้ง กว้าง 3 เมตร ยาว 800 เมตร (ลูกรัง 100 ลบ.ม.) ช่วงที่ 2 สายกุดเนินไปวังกันสูง กว้าง 3 เมตร ยาว 1,800 เมตร (ลูกรัง 170 ลบ.ม.) ช่วงที่ 3 สายหนองไข่มฝำไปหนองค้อ กว้าง 3 เมตร ยาว 1,000 เมตร (ลูกรัง 140 ลบ.ม.) ช่วงที่ 4 สายสะพานขาวไปหนองกอแก้ว กว้าง 3 เมตร ยาว 1,200 เมตร (ลูกรัง 153 ลบ.ม.) ช่วงที่ 5 สายบ้านห้วยไปหนองกอแก้ว กว้าง 3 เมตร ยาว 900 เมตร (ลูกรัง 125 ลบ.ม.) ช่วงที่ 6 สายบ้านนางแหนไปบ้านนางต่ม กว้าง 3 เมตร ยาว 600 เมตร (ลูกรัง 85 ลบ.ม.) โดยการลงลูกรังผิวถนนหนาเฉลี่ย 0.10 เมตร (ช่วงเป็นหลุมเป็นบ่อ) ปริมาตรลูกรังรวมไม่น้อยกว่า 773 ลบ.ม. พร้อมปรับเกลี่ยผิวถนนและติดตั้งป้ายโครงการให้เรียบร้อย

สถานที่ดำเนินการ บ้านโนนส้มอ หมู่ 18 งบประมาณ 200,000.- บาท
(ตามแผนพัฒนาท้องถิ่น พ.ศ. 2566 - 2570 แกไขครั้งที่ 1/2566 โครงการที่ 35 หน้า 77)

รับรองสำเนาถูกต้อง

(นางนภาพร ทิมพลีชัย)

17. ซ่อมแซมถนนลูกรังพื้นที่ ม.19 บ้านกุดฉนวนอุดม

โดยซ่อมแซมถนนลูกรังพื้นที่การเกษตรพื้นที่รอบหมู่บ้าน บ้านกุดฉนวนอุดม ช่วงที่ 1 สายสะพานกุดเพ็ญไปบ้านนางต่น กว้าง 3 เมตร ยาว 500 เมตร (ลูกรัง 80 ลบ.ม.) ช่วงที่ 2 สายฝายกุดฉนวนไปบ้านหนองส้มโรง กว้าง 3 เมตร ยาว 1,200 เมตร (ลูกรัง 170 ลบ.ม.) ช่วงที่ 3 สายฝายกุดฉนวนไปหนองต่ม กว้าง 3 เมตร ยาว 800 เมตร (ลูกรัง 80 ลบ.ม.) ช่วงที่ 4 สายฝายกุดฉนวนไปหนองหญ้าปล้อง กว้าง 3 เมตร ยาว 800 เมตร (ลูกรัง 80 ลบ.ม.) ช่วงที่ 5 สายสะพานกุดเพ็ญไปวัดกุดฉนวนอุดมพร กว้าง 5 เมตร ยาว 500 เมตร (ลูกรัง 100 ลบ.ม.) ช่วงที่ 6 สายสะพานกุดเพ็ญไปฝายน้ำล้นคูเมือง กว้าง 3 เมตร ยาว 1,000 เมตร (ลูกรัง 120 ลบ.ม.) ช่วงที่ 7 สายบ้านนายสวัสดิ์ไปหนองกุดฉนวน กว้าง 3 เมตร ยาว 700 เมตร (ลูกรัง 83 ลบ.ม.) ช่วงที่ 8 สายนางฝายไปนายบุญเหลือ กว้าง 3 เมตร ยาว 500 เมตร (ลูกรัง 60 ลบ.ม.) โดยการลงลูกรังผิวถนนหนาเฉลี่ย 0.10 เมตร (ช่วงเป็นหลุมเป็นบ่อ) ปริมาตรลูกรังรวมไม่น้อยกว่า 773 ลบ.ม. พร้อมปรับเกลี่ยผิวถนนและติดตั้งป้ายโครงการให้เรียบร้อย


สถานที่ดำเนินการ บ้านกุดฉนวนอุดม หมู่ 19 งบประมาณ 200,000.- บาท
(ตามแผนพัฒนาท้องถิ่น พ.ศ. 2566 - 2570 แกไขครั้งที่ 1/2566 โครงการที่ 36 หน้า 77)

ปัจจุบันจัดการงานทั่วไปชำนาญการ


ข้อเสนอแนะ/ข้อพิจารณา

เพื่อเป็นการบรรเทาความเดือดร้อนของราษฎร และเพื่อให้เส้นทางคมนาคมสามารถใช้งานได้ตามปกติ เห็น
ควรพิจารณาจัดสรรงบประมาณให้การช่วยเหลือ

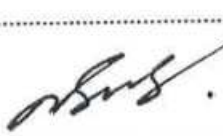
จึงเรียนมาเพื่อโปรดพิจารณา

(ลงชื่อ).....  ผู้สำรวจ
(นายบัณฑิต เสนา)
นายช่างโยธาชำนาญงาน

ข้อพิจารณา..... ดีเกินกว่าจะขอเงินอุดหนุน
.....
.....

(ลงชื่อ)..... 
(นายสุนัน เทียบเพชร)
ผู้อำนวยการกองช่าง


ความเห็น ปลัดเทศบาลตำบลทุ่งทอง..... เห็นควรพิจารณา
.....
.....

(ลงชื่อ)..... 
(นายสุนัน เทียบเพชร)
ผู้อำนวยการกองช่าง รักษาราชการแทน
ปลัดเทศบาลตำบลทุ่งทอง

รับรองสำเนาถูกต้อง

(นางนภาพร ทิมพลีชัย)
นักจัดการงานทั่วไปชำนาญการ

คำสั่ง นายกเทศมนตรีตำบลทุ่งทอง..... โปรดดำเนินการโดยเร็ว
แจ้งเจ้าพนักงานปกครองอำเภอหนองฮี ให้นำเงินอุดหนุน
.....
.....
.....

(ลงชื่อ)..... 
(นายสมถวิล หมั่นอุตสาห์)
นายกเทศมนตรีตำบลทุ่งทอง

เทศบาลตำบลทุ่งทอง
รายงานรอบรอบวงงบประมาณ
ปีงบประมาณ พ.ศ. 2566
เดือนตุลาคมถึงเดือนกุมภาพันธ์

หมวด	ประเภท	ประมาณการ	รับจริง	รับจริงเกิน/ประมาณการ
หมวดภาษีอากร	ภาษีที่ดินและสิ่งปลูกสร้าง	80,000.00	73,554.35	-6,445.65
	ภาคีร่วม	7,000.00	10,656.00	3,656.00
รวมหมวดภาษีอากร		87,000.00	84,210.35	-2,789.65
หมวดค่าธรรมเนียม ค่าปรับ และใบอนุญาต	ค่าธรรมเนียมใบอนุญาตการขุดลอก	1,000.00	116.40	-883.60
	ค่าธรรมเนียมกำจัดขยะมูลฝอย	130,000.00	0.00	-130,000.00
	ค่าธรรมเนียมเก็บและชะมูลฝอย	0.00	140,160.00	140,160.00
	ค่าธรรมเนียมเช่าใช้การควบคุมอาคาร	2,000.00	1,911.09	-88.91
	ค่าธรรมเนียมเกี่ยวกับทะเบียนพาณิชย์	500.00	540.00	40.00
	ค่าธรรมเนียมอื่น ๆ	1,000.00	540.00	-460.00
	ค่าปรับกรณีผิดสัญญา	12,000.00	19,100.00	7,100.00
	ค่าใบอนุญาตประกอบการค้าสำหรับกิจการที่เป็นอันตรายต่อสุขภาพ	1,900.00	14,800.00	12,900.00
	ค่าใบอนุญาตเกี่ยวกับทางโยธาโดยใช้เครื่องขยายเสียง	650.00	200.00	-350.00
	ค่าใบอนุญาตอื่น ๆ	0.00	10.00	10.00
รวมหมวดค่าธรรมเนียม ค่าปรับ และใบอนุญาต		148,950.00	177,377.49	28,427.49
หมวดรายได้จากทรัพย์สิน	ตอกเบี้ย	80,000.00	150,190.51	70,190.51
รวมหมวดรายได้จากทรัพย์สิน ถูกต้อง 80,000.00			150,190.51	70,190.51
หมวดรายได้เบ็ดเตล็ด	ค่าขายเอกสารการจัดซื้อจัดจ้าง	5,000.00	57,500.00	52,500.00
	ค่าขายแบบพิมพ์และตำร้อง	50.00	60.00	10.00
	รายได้เบ็ดเตล็ดอื่น ๆ	7,000.00	6,000.00	-1,000.00
รวมหมวดรายได้เบ็ดเตล็ด ถูกต้อง 12,050.00			63,560.00	51,510.00
หมวดรายได้จากทุน	ค่าขายทอดตลาดทรัพย์สิน	2,000.00	405.00	-1,595.00
รวมหมวดรายได้จากทุน ถูกต้อง 2,000.00			405.00	-1,595.00
หมวดภาษีจัดสรร	ภาษีรถยนต์	350,000.00	584,853.35	234,853.36
	ภาษีมูลค่าเพิ่มตาม พ.ร.บ. กำหนดแผนฯ	9,900,000.00	11,666,866.45	1,766,866.45
	ภาษีมูลค่าเพิ่มตาม พ.ร.บ. จัดสรรรายได้	2,700,000.00	3,690,631.07	990,631.07
	ภาษีธุรกิจเฉพาะ	100,000.00	79,373.41	-20,626.59
	ภาษีโรงเรือน	5,200,000.00	3,795,014.86	-1,404,985.14
	ค่าภาคหลวงแร่	60,000.00	33,933.06	-26,066.94
	ค่าภาคหลวงปิโตรเลียม	60,000.00	67,082.10	7,082.10
	ค่าธรรมเนียมรถทะเบียนและนิติกรรมตามประมวลกฎหมายที่ดิน	800,000.00	1,324,946.00	524,946.00
รวมหมวดภาษีจัดสรร		19,170,000.00	21,242,730.31	2,072,730.31
เงินอุดหนุน	เงินอุดหนุนทั่วไป	33,000,000.00	31,497,458.64	-1,502,541.36
รวมหมวดเงินอุดหนุน		33,000,000.00	31,497,458.64	-1,502,541.36
รวมทั้งหมด		52,500,000.00	53,215,932.30	715,932.30

เทศบาลตำบลทุ่งทอง

รายงานค่าใช้จ่ายจัดตั้งตามงบประมาณ

ปีงบประมาณ พ.ศ. 2566

เดือนตุลาคม ถึงเดือนกันยายน

งบ	บัญชี	ประเภทกิจการย่อย	งบกลาง	งบอุดหนุน	งบกลาง	งบอุดหนุน	งบอุดหนุน		
งบกลาง	งบกลาง	เงินสมทบกองทุนประกันสังคม	175,000.00	174,002.00	174,002.00	174,002.00			
		เงินสมทบกองทุนเงินทดแทน	11,000.00	10,960.59	10,960.59	10,960.59			
		เบี้ยยังชีพผู้สูงอายุ	11,680,800.00	10,841,400.00	10,841,400.00	10,841,400.00			
		เบี้ยยังชีพความพิการ	3,391,200.00	3,078,000.00	3,078,000.00	3,078,000.00			
		เบี้ยยังชีพผู้สูงอายุ	60,000.00	48,000.00	48,000.00	48,000.00			
		เงินสำรองจ่าย	1,396,150.00	1,171,228.00	1,171,228.00	1,171,228.00	สิ้นอายุของ		
		รายจ่ายตามข้อผูกพัน	778,000.00	757,718.35	757,718.35	757,718.35			
		เงินช่วยเหลือ	0.00	0.00	0.00	0.00			
		รวม งบกลาง			17,492,150.00	16,081,308.94	16,081,308.94	16,081,308.94	บัญชีบริหารงานคลัง
		งบบุคลากร	งบบุคลากร	เงินเดือนนายก/รองนายกองค์การบริหารส่วนท้องถิ่น	695,520.00	695,520.00	695,520.00	695,520.00	
ค่าตอบแทนประจำตำแหน่งนายก/รองนายก	120,000.00			120,000.00	120,000.00	120,000.00			
ค่าตอบแทนพิเศษนายก/รองนายก	120,000.00			120,000.00	120,000.00	120,000.00			
ค่าตอบแทนรายเดือน									
เลขานุการ/ที่ปรึกษานายกเทศมนตรี นายกองดีการบริหารส่วนตำบล	198,720.00			198,720.00	198,720.00	198,720.00	สิ้นอายุของ		
ค่าตอบแทนประธานสภา/รองประธานสภา/สมาชิกสภาเทศบาลองค์การบริหารส่วนท้องถิ่น	1,490,400.00			1,490,400.00	1,490,400.00	1,490,400.00	บัญชีบริหารงานคลัง		
เงินเดือนข้าราชการ หรือพนักงานส่วนท้องถิ่น	11,290,050.00			11,289,050.00	11,289,050.00	11,289,050.00	(นางสาว พงษ์พรพรรณ นานัน)		
เงินเพิ่มต่าง ๆ ของข้าราชการ หรือพนักงานส่วนท้องถิ่น	48,580.00			48,580.00	48,580.00	48,580.00	บัญชีบริหารงานคลัง		
รวม งบบุคลากร				12,853,210.00	12,852,210.00	12,852,210.00	12,852,210.00	บัญชีบริหารงานคลัง	

เงินเดือน (ฝ่ายบริหารเมือง)
 นางสาว พงษ์พรพรรณ นานัน
 บัญชีบริหารงานคลัง

สิ้นอายุของ
 บัญชีบริหารงานคลัง

สิ้นอายุของ
 บัญชีบริหารงานคลัง

สิ้นอายุของ
 บัญชีบริหารงานคลัง

งบ	งบย่อย	งบกลาง	งบดำเนินงาน	งบลงทุน	งบการเงินรวม	งบกำไรขาดทุนสุทธิ	งบกำไรขาดทุนสุทธิ
งบเงินอุดหนุน	เงินอุดหนุน		เงินอุดหนุนเอง	เงินอุดหนุนจากประชาชน			
			340,000.00	340,000.00			
			2,497,000.00	2,063,350.00			
			รวมสุทธิ	52,500,000.00	38,457,466.51		
							10,135.00

รวม งบเงิน
รวม งบเงิน
รวม งบเงิน

สำเนาถูกต้อง



(นางสาวพรพรรณ นาน)

นักบริหารงานคลัง

สำเนาถูกต้อง



(นางสาวพรพรรณ นาน)

นักบริหารงานคลัง

สำเนาถูกต้อง



(นางสาวพรพรรณ นาน)

นักบริหารงานคลัง

รับรองสำเนาถูกต้อง



(นางภาพร พิมพ์)


นักจัดการงานทั่วไปชำนาญการ

เทศบาลตำบลทุ่งทอง
ขอขอย้ายจัดการเงินรายจ่าย กรณีก่อนหน้าผู้ยกหนี้
ปีงบประมาณ 2566


ลำดับ	เงินงบประมาณ	เลขที่บัญชีของเทศบาล	แผนงานบริหารงานทั่วไป	งบ	ไม่พอ	เปลี่ยนจากงบ	โครงการ	จำนวนเงินก่อนผู้ยกหนี้	โอนงบ	งบเหลือ
1	เงินงบประมาณ	CNTR-00012/66	แผนงานบริหารงานทั่วไป	งานบริหารทั่วไป	ค่าใช้สอย	รายจ่ายเพื่อให้ได้มาซึ่งบริการ	รายจ่ายเพื่อให้ได้มาซึ่งบริการ	108,000.00	99,000.00	9,000.00
2	เงินงบประมาณ	CNTR-00013/66	แผนงานบริหารงานทั่วไป	งานบริหารทั่วไป	ค่าใช้สอย	รายจ่ายเพื่อให้ได้มาซึ่งบริการ	รายจ่ายเพื่อให้ได้มาซึ่งบริการ	108,000.00	99,000.00	9,000.00
3	เงินงบประมาณ	CNTR-00091/66	แผนงานบริหารงานทั่วไป	งานบริหารทั่วไป	ค่าใช้สอย	รายจ่ายเพื่อให้ได้มาซึ่งบริการ	รายจ่ายเพื่อให้ได้มาซึ่งบริการ	43,000.00	36,000.00	9,000.00
4	เงินงบประมาณ	CNTR-00162/68	แผนงานบริหารงานทั่วไป	งานบริหารทั่วไป	ค่าที่ดินและสิ่งก่อสร้าง	ค่าปรับปรุงที่ดินและสิ่งก่อสร้าง	ค่าปรับปรุงที่ดินและสิ่งก่อสร้าง	99,500.00	0.00	99,500.00
รวมงานบริหารทั่วไป								368,500.00	234,000.00	126,500.00

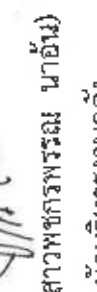
ขอเงินรายจ่ายตามรายการที่ปรากฏทั้งหมด
ลงชื่อ  หัวหน้าหน่วยงานผู้เบิก

ลงชื่อ  ผู้จัดทำ
 (นางสาวพรพรรณ นายน) หัวหน้าฝ่ายบริหารงานคลัง
 ตำแหน่ง 29 ก.ย. 2566
 วันที่ 29 ก.ย. 2566

ลงชื่อ  หัวหน้าหน่วยงานผู้เบิก
 (นางสาวพรพรรณ นายน) หัวหน้าฝ่ายบริหารงานคลัง
 ตำแหน่ง 29 ก.ย. 2566
 วันที่ 29 ก.ย. 2566

ลงชื่อ  หัวหน้าหน่วยงานผู้เบิก
 (นางสาวพรพรรณ นายน) หัวหน้าฝ่ายบริหารงานคลัง
 ตำแหน่ง 29 ก.ย. 2566
 วันที่ 29 ก.ย. 2566

สำเนาถูกต้อง

 (นางสาวพรพรรณ นายน)
 นักบริหารงานคลัง

สำเนาถูกต้อง

 (นางสาวพรพรรณ นายน)
 นักบริหารงานคลัง

รับของสำเนาถูกต้อง

 (นางภากร พิมพ์ชัย)
 นักจัดการงานทั่วไปชำนาญการ

แบบรายงานพิสูจน์ยอดเงินสะสมที่สามารถนำไปใช้ได้ตามรายงานการเงิน (ระหว่างปี)

เทศบาลตำบลทุ่งทอง

ณ วันที่ ๑๘ ธันวาคม ๒๕๖๖

เงินสะสมตามบัญชีเงินฝากธนาคารที่นำไปใช้ได้ ณ วันที่ ๓๐ กันยายน ๒๕๖๖		๑๔,๖๕๙,๑๖๑.๑๖
หัก เงินสมทบกองทุนส่งเสริมกิจการขององค์กรปกครองส่วนท้องถิ่น * สำรองตามระเบียบฯ		๓๐๐,๒๒๕.๕๙
๑ ค่าใช้จ่ายด้านบุคลากรไม่น้อยกว่า ๓ เดือน	-	๕,๑๐๕,๐๐๐.๐๐
๒ รั้อยละ ๑๕ ของงบประมาณรายจ่ายประจำปี	-	๘,๙๒๕,๐๐๐.๐๐
๓ เงินสะสมคงเหลือขั้นต้นตามระเบียบฯ	-	๕,๐๐๐,๐๐๐.๐๐
คงเหลือเงินสะสมตามบัญชีเงินฝากธนาคารที่นำไปใช้ได้หลังหักเงินสมทบกองทุน สำรองตามระเบียบฯ และเงินสะสมคงเหลือขั้นต้นตามระเบียบฯ		๔,๐๖๖,๐๖๕.๕๗
หัก เงินสะสมที่ได้รับอนุมัติแล้วในปีปัจจุบัน	-	-
ถดถอยเงินรายรับข้ามปีงบประมาณ	-	-
เงินทุนสำรองเงินสะสมที่ได้รับอนุมัติแล้ว ทั้งที่ไม่ได้ก่อหนี้ผูกพันและที่ก่อหนี้ผูกพันแล้ว แต่ยังไม่ได้บันทึกบัญชี ณ วันที่ ๓๐ กันยายน ๒๕๖๖	-	-
เงินทุนสำรองเงินสะสมที่ได้รับอนุมัติแล้วในปีปัจจุบัน	-	-
บวก เงินสะสมที่เหลือจากการอนุมัติหลังจากก่อหนี้ผูกพันแล้ว	-	-
เงินทุนสำรองสะสมที่เหลือจากการอนุมัติหลังจากก่อหนี้ผูกพันแล้ว	-	-
รับคืนเงินรายจ่าย/รับรายได้ข้ามปีงบประมาณตาเป็นเงินสะสม		๒๘๘,๗๖๘.๕๐
เงินทุนสำรองเงินสะสม ณ วันที่ ๓๐ กันยายน ๒๕๖๖		๓๔,๘๓๗,๘๓๔.๐๗
คงเหลือเงินสะสมตามบัญชีเงินฝากธนาคารที่นำไปใช้ได้ ณ วันที่ ๑๘ ธันวาคม ๒๕๖๖		๓๔,๕๓๙,๕๖๕.๕๗ (๑)

หมายเหตุ : * หมายถึง เงินสมทบเงินทุนส่งเสริมกิจการองค์กรบริหารส่วนจังหวัดหรือเงินสมทบเงินทุนส่งเสริมกิจการเทศบาลที่นำส่งประจำปี ๒๕๖๖

(๑) หมายถึง เงินสะสมตามบัญชีเงินฝากธนาคารที่นำไปใช้ได้ ณ วันที่ ๓๐ กันยายน ๒๕๖๖

ลงชื่อ.....ผู้จัดทำ
(นายอนุชา ป็องจันทร์)
หัวหน้าฝ่ายบริหารงานคลัง

ลงชื่อ.....ผู้ตรวจสอบ
(นางสาวเพชรพรรณ นานัน)
ผู้อำนวยการกองคลัง

รับรองสำเนาถูกต้อง

(Signature)

(นางนภาพร ทิมพลีชัย)
นักจัดการงานทั่วไปชำนาญการ

สรุปผลการประมาณราคา

ปร.5


ชื่อโครงการ ปริมาณงาน
 ซ่อมแซมถนนลูกรังพื้นที่ ม.1 บ้านเขว้า (นอกเขต)
 ซ่อมแซมถนนลูกรังพื้นที่การเกษตรพื้นที่รอบหมู่บ้าน บ้านเขว้า (นอกเขต) ช่วงที่ 1 สายคอน
 แก้ว เรียบไปสี่หัวถึงฝายใหญ่ กว้าง 3 เมตร ยาว 1,600 เมตร(ลูกรัง 250 ลบ.ม.) ช่วงที่ 2
 สายหนองอ้อมกว้าง 4 เมตร ยาว 500 เมตร(ลูกรัง 150 ลบ.ม.) ช่วงที่ 3 สายไปนา ผอ.พัลลภ
 กว้าง 3 เมตร ยาว 500 เมตร(ลูกรัง 90 ลบ.ม.) ช่วงที่ 4 สายอร่าม กว้าง 3 เมตร ยาว 500
 เมตร(ลูกรัง 90 ลบ.ม.) โดยการลงลูกรังผิวถนนหนาเฉลี่ย 0.10 เมตร(ช่วงที่เป็นหลุมเป็นบ่อ)
 ปริมาตรลูกรังรวมไม่น้อยกว่า 580 ลบ.ม. พร้อมปรับเกลี่ยผิวถนนและติดตั้งป้ายโครงการให้
 เรียบร้อย


แบบ
 สถานที่ก่อสร้าง บ้านเขว้า (นอกเขต) หมู่ 1 เทศบาลตำบลทุ่งทอง
 เทศบาลตำบลทุ่งทอง อำเภอบ้านเขว้า จังหวัดชัยภูมิ


ประมาณการตามแบบ ร.ร.4 จำนวน 1 แผ่น

ประมาณราคา เมื่อวันที่ 18 ธันวาคม 2566

ลำดับ ที่	รายการ	ค่าวัสดุและ ค่าแรงงาน รวมเป็นเงิน (บาท)	Factor f	ค่าก่อสร้างทั้งหมด รวมเป็นเงิน (บาท)	หมายเหตุ
1.	ประเภทงานอาคาร	110,200.00	1.3642	150,334.84	Factor F เงินจ่ายล่วงหน้า 0 % ดอกเบี้ยเงินกู้ 7 % เงินประกันผลงานหัก 0 % ภาษี 7 %
2.	ประเภทงานถนน				
3.	ประเภทงานชลประทาน				
4.	ประเภทงานสะพานและท่อเขื่อน				
5.	ประเภทงานปรับปรุงระบบประปา				
6.	ประเภทงานจ้างเหมา				
รวมค่าก่อสร้าง				150,334.84	
คิดเป็นเงินค่าดำเนินการเพียง				150,000.00	
ตัวอักษร				(-หนึ่งแสนห้าหมื่นบาทถ้วน-)	

(ลงชื่อ)  ผู้ประมาณราคา
 (นายบัณฑิต เสมงา)
 ตำแหน่ง นายช่างโยธาชำนาญงาน

(ลงชื่อ)  ตรวจสอบ/เห็นชอบ
 (นายสุนัน เทียบเพชร)
 ตำแหน่ง ผู้อำนวยการกองช่าง รักษาราชการแทน
 ปลัดเทศบาลตำบลทุ่งทอง

(ลงชื่อ)  อนุมัติ
 (นายสมรวิธ หมั่นอุตสาห์)
 ตำแหน่ง นายกเทศมนตรีตำบลทุ่งทอง

รับรองสำเนาถูกต้อง


 (นางนภาพร ทิมพลีชัย)
 นักจัดการงานทั่วไปชำนาญการ

รายละเอียดประมาณราคา

(ปร.4)

ชื่อโครงการ
ปริมาณงาน

ซ่อมแซมถนนลูกรังพื้นที่ ม.1 บ้านเขว้า (นอกเขต)
ซ่อมแซมถนนลูกรังพื้นที่การเกษตรพื้นที่รอบหมู่บ้าน บ้านเขว้า (นอกเขต) ช่วงที่ 1 สายคอบ
แก้วเรียบไปลำห้วยถึงฝายใหญ่ กว้าง 3 เมตร ยาว 1,400 เมตร(ลูกรัง 250 ลบ.ม.) ช่วงที่ 2
สายหนองอ้อมกว้าง 4 เมตร ยาว 500 เมตร(ลูกรัง 150 ลบ.ม.) ช่วงที่ 3 สายไปนา ผอ.พัลลภ
กว้าง 3 เมตร ยาว 500 เมตร(ลูกรัง 90 ลบ.ม.) ช่วงที่ 4 สายอร่าม กว้าง 3 เมตร ยาว 500
เมตร(ลูกรัง 90 ลบ.ม.) โดยการส่งลูกรังมีวถนบนหนาเฉลี่ย 0.10 เมตร(ช่วงเป็นหลุมเป็นบ่อ)
ปริมาตรลูกรังรวมไม่น้อยกว่า 580 ลบ.ม. พร้อมปรับเกลี่ยผิวถนนและติดตั้งป้ายโครงการให้
เรียบร้อย

สถานที่ดำเนินการ

บ้านเขว้า (นอกเขต) หมู่ 1 เทศบาลตำบลทุ่งทอง
อำเภอบ้านเขว้า จังหวัดชัยภูมิ

ประมาณราคา

18 ธันวาคม 2566

ลำดับ ที่	รายการ	ปริมาณ		ค่าวัสดุ		ค่าแรงงาน		รวมทั้งสิ้น	หมายเหตุ
		จำนวน	หน่วย	หน่วย ละ	รวม	หน่วย ละ	รวม		
1	ปริมาตรงานลูกรังพร้อมไถ	580	ลบ.ม.	190	110,200	-	-	110,200	(ราคาน้ำมัน
	เกลี่ยปรับแต่งบริเวณพื้นที่								30.00 -
	ดำเนินการ								30.99 บ/ส)
รวมค่าดำเนินการ								110,200.00	
Factor F 1.3642								40,134.84	
รวมค่าก่อสร้าง								150,334.84	
คิดเป็นเงินค่าก่อสร้างเพียง								150,000.00	

รับรองสำเนาถูกต้อง



(นางนภาพร ทิมพลีชัย)
นักจัดการงานทั่วไปชำนาญการ

ชื่อโครงการ
ปริมาณงาน

ซ่อมแซมถนนลูกรังพื้นที่ ๘.6 บ้านด่อน
ซ่อมแซมถนนลูกรังพื้นที่การเกษตรพื้นที่รอบหมู่บ้าน บ้านด่อน ช่วงที่ 1 สายรอบหนองช่อง
แอม กว้าง 3 เมตร ยาว 450 เมตร (ลูกรัง 40 ลบ.ม.) ช่วงที่ 2 สายจากศูนย์กลางหมู่บ้านไปลำ
ห้วยบ้านด่อน กว้าง 3 เมตร ยาว 300 เมตร (ลูกรัง 33 ลบ.ม.) ช่วงที่ 3 สายเรียบลำห้วยซีลอง
ด้านทิศเหนือไปนางนางหูละ กว้าง 3 เมตร ยาว 1,000 เมตร (ลูกรัง 100 ลบ.ม.) ช่วงที่ 4 สาย
จากสะพานซีลองด้านทิศใต้ไปคลองระกา กว้าง 3 เมตร ยาว 1,500 เมตร (ลูกรัง 200 ลบ.ม.)
ช่วงที่ 5 สายคลองระกาไปฝายนายไธยกว้าง 3 เมตร ยาว 1,500 เมตร (ลูกรัง 200 ลบ.ม.) ช่วง
ที่ 6 สายจากสะพานคลองระกาด้านทิศเหนือไปห้วยใหญ่ กว้าง 3 เมตร ยาว 1,500 เมตร
(ลูกรัง 200 ลบ.ม.) โดยการลงลูกรังผิวถนนหนาเฉลี่ย 0.10 เมตร (ช่วงเป็นหลุมเป็นบ่อ) ปริมาตร
ลูกรังรวมไม่น้อยกว่า 773 ลบ.ม. พร้อมปรับเกลี่ยผิวถนนและติดตั้งป้ายโครงการให้เรียบร้อย

แบบ

สถานที่ก่อสร้าง

บ้านด่อน หมู่ 6 เทศบาลตำบลทุ่งทอง
เทศบาลตำบลทุ่งทอง อำเภอบ้านเขว้า จังหวัดชัยภูมิ

ประมาณการตามแบบ

ปร.4 จำนวน 1 แผ่น

ประมาณราคา

เมื่อวันที่ 1๙ ธันวาคม 2566

ลำดับ ที่	รายการ	ค่าวัสดุและ ค่าแรงงาน รวมเป็นเงิน (บาท)	Factor f	ค่าก่อสร้างทั้งหมด รวมเป็นเงิน (บาท)	หมายเหตุ
1.	ประเภทงานอาคาร	146,870.00	1.3642	200,360.05	Factor f เงินจำ. ช่วงหน้า 0 % ค.ก.เบี่ยเงินกู้ 7 % เงินประกันผลงานหน้า 0 % ภาษี 7 %
2.	ประเภทงานถนน				
3.	ประเภทงานชลประทาน				
4.	ประเภทงานสะพานและท่อเชื่อม				
5.	ประเภทงานปรับปรุงระบบประปา				
6.	ประเภทงานจ้างเหมา				
รวมค่าก่อสร้าง				200,360.05	
คิดเงินค่าดำเนินการเพียง				200,000.00	
ตัวอักษร				(-สองแสนบาทถ้วน-)	

(ลงชื่อ) ผู้ประมาณราคา
(นายบัณฑิต เสมอ)
ตำแหน่ง นายช่างโยธาชำนาญงาน

(ลงชื่อ) ตรวจสอบ/เห็นชอบ
(นายสุนัน เทียบเพชร)
ตำแหน่ง ผู้อำนวยการกองช่าง ศึกษาราชการแทน
ปลัดเทศบาลตำบลทุ่งทอง

(ลงชื่อ) อนุมัติ
(นายสมถวิล หมั่นอดสำห์)
ตำแหน่ง นายกเทศมนตรีตำบลทุ่งทอง

รับรองสำเนาถูกต้อง

(นางนภาพร พิมพ์ชัย)
นักจัดการงานทั่วไปชำนาญการ

รายละเอียดประมาณราคา

(ปร.4)

ชื่อโครงการ
ปริมาณงาน

ซ่อมแซมถนนลูกรังพื้นที่ ม.6 บ้านด่อน
ซ่อมแซมถนนลูกรังพื้นที่การเกษตรพื้นที่รอบหมู่บ้าน บ้านด่อน ช่วงที่ 1 สายรอบหนองช่อง
แอมว กว้าง 3 เมตร ยาว 450 เมตร (ลูกรัง 40 ลบ.ม.) ช่วงที่ 2 สายจากศูนย์กลุ่มแม่บ้านไปลำ
ห้วยบ้านด่อน กว้าง 3 เมตร ยาว 300 เมตร(ลูกรัง 33 ลบ.ม.) ช่วงที่ 3 สายเรียบลำห้วยซีลอง
ด้านทิศเหนือไปนางงหูละ กว้าง 3 เมตร ยาว 1,000 เมตร(ลูกรัง 100 ลบ.ม.) ช่วงที่ 4 สาย
จากสะพานซีลองด้านทิศใต้ไปคลองระกา กว้าง 3 เมตร ยาว 1,500 เมตร(ลูกรัง 200 ลบ.ม.)
ช่วงที่ 5 สายคลองระกาไปฝายนายโกลกว้าง 3 เมตร ยาว 1,500 เมตร (ลูกรัง 200 ลบ.ม.)ช่วง
ที่ 6 สายจากสะพานคลองระกาด้านทิศเหนือไปห้วยใหญ่ กว้าง 3 เมตร ยาว 1,500 เมตร
(ลูกรัง 200 ลบ.ม.)โดยการลงลูกรังมีวงนหนาเฉลี่ย 0.10 เมตร(ช่วงเป็นหลุมเป็นบ่อ) ปริมาตร
ลูกรังรวมไม่น้อยกว่า 773 ลบ.ม. พร้อมปรับเกลี่ยผิวถนนและติดตั้งป้ายโครงการให้เรียบร้อย

สถานที่ดำเนินการ

บ้านด่อน หมู่ 6 เทศบาลตำบลทุ่งทอง
อำเภอบ้านเขว้า จังหวัดชัยภูมิ

ประมาณราคา

๑๕ ธันวาคม 2566

ลำดับ ที่	รายการ	ปริมาณ		ค่าวัสดุ		ค่าแรงงาน		รวมทั้งสิ้น	หมายเหตุ
		จำนวน	หน่วย	หน่วย ละ	รวม	หน่วย ละ	รวม		
1	ปริมาณแรงงาน ลูกรังพร้อมไถ	773	ลบ.ม.	190	146,870			146,870	ราคาเหมา
	เกลี่ยปรับแต่งบริเวณพื้นที่								30.00
	ดำเนินการให้เรียบร้อย								30.99 บ/ล
รวมค่าดำเนินการ								146,870.00	
Factor F 1.3642								53,490.05	
รวมค่าก่อสร้าง								200,360.05	
คิดเป็นเงินค่าก่อสร้างเพียง								200,000.00	

รับรองสำเนาถูกต้อง



(นางนภาพร ทิมพลีชัย)
นักจัดการงานทั่วไปชำนาญการ

ชื่อโครงการ: ซ่อมแซมถนนลูกรังพื้นที่ ม.7 บ้านกุดฉนวน
 ปริมาณงาน: ซ่อมแซมถนนลูกรังพื้นที่การเกษตรพื้นที่รอบหมู่บ้าน บ้านกุดฉนวน ช่วงที่ 1 สายหลังโรงเรียน บ้านกุดฉนวนไปหนองอ้อใหญ่ กว้าง 3 เมตร ยาว 450 เมตร(ลูกรัง 50 ลบ.ม.) ช่วงที่ 2 สาย หนองอ้อใหญ่ไปคูเมือง กว้าง 4 เมตร ยาว 2,500 เมตร(ลูกรัง 180 ลบ.ม.) ช่วงที่ 3 สายฝาย กุดฉนวนไปหนองท่อม กว้าง 3 เมตร ยาว 500 เมตร(ลูกรัง 70 ลบ.ม.) ช่วงที่ 4 สายจากนาย กิ่งไธหนองหญ้าปล้อง กว้าง 3 เมตร ยาว 700 เมตร(ลูกรัง 100 ลบ.ม.) ช่วงที่ 5 สายจากนาย สมจิตรไปบ้านนายสวิต กว้าง 3 เมตร ยาว 500 เมตร(ลูกรัง 80 ลบ.ม.) ช่วงที่ 6 สายจาก บ้านนายสุทัยไปบ้านนายเหรียญ กว้าง 3 เมตร ยาว 300 เมตร(ลูกรัง 30 ลบ.ม.) โดยการลง ลูกรังผิวถนนหนาเฉลี่ย 0.10 เมตร(ช่วงเป็นหลุมเป็นบ่อ) ปริมาตรลูกรังรวมไม่น้อยกว่า 510 ลบ.ม. พร้อมปรับเกลี่ยผิวถนนและติดตั้งป้ายโครงการให้เรียบร้อย


แบบ

สถานที่ก่อสร้าง: บ้านกุดฉนวน หมู่ 7 เทศบาลตำบลทุ่งทอง
 เทศบาลตำบลทุ่งทอง อำเภอบ้านเขว้า จังหวัดชัยภูมิ


ประมาณการตามแบบ: ปร.4 จำนวน 1 แผ่น

ประมาณราคา: เมื่อวันที่ 19 ธันวาคม 2566


ลำดับ ที่	รายการ	ค่าวัสดุและ ค่าแรงงาน รวมเป็นเงิน (บาท)	Factor F	ค่าก่อสร้างทั้งหมด รวมเป็นเงิน (บาท)	หมายเหตุ
1.	ประเภทงานอาคาร	96,900.00	1.3642	132,190.98	Factor F เงินจ่ายล่วงหน้า 0 % ดอกเบี้ยเงินกู้ 7 % เงินประกันผลงานหัก 0 % ภาษี 7 %
2.	ประเภทงานถนน				
3.	ประเภทงานชลประทาน				
4.	ประเภทงานสะพานและท่อเชื่อม				
5.	ประเภทงานปรับปรุงระบบประปา				
6.	ประเภทงานจ้างเหมา				
รวมค่าก่อสร้าง				132,190.98	
คิดเป็นเงินค่าดำเนินการเพียง				132,000.00	
ตัวอักษร				(-หนึ่งแสนสามหมื่นสองพันบาทถ้วน-)	

(ลงชื่อ)  ผู้ประมาณราคา
 (นายบัณฑิต เสมอ)

ตำแหน่ง นายช่างโยธาชำนาญงาน

(ลงชื่อ)  ตรวจสอบ/เห็นชอบ
 (นายสุนัน เทียบเพชร)

ตำแหน่ง ผู้อำนวยการกองช่าง รักษาราชการแทน
 ปลัดเทศบาลตำบลทุ่งทอง

(ลงชื่อ)  อนุมัติ
 (นายสมถวิล วัฒนอุตสาห์)

ตำแหน่ง นายกเทศมนตรีตำบลทุ่งทอง

รับรองสำเนาถูกต้อง

(นางนภาพร ทิมพลีชัย)

นักจัดการงานทั่วไปชำนาญการ

รายละเอียดประมาณราคา

(ปร.๔)

ชื่อโครงการ ปริมาณงาน ซ่อมแซมถนนลูกรังพื้นที่ ม.7 บ้านกุดฉนวน
 ซ่อมแซมถนนลูกรังพื้นที่การเกษตรพื้นที่รอบหมู่บ้าน บ้านกุดฉนวน ช่วงที่ 1 สายหลังโรงเรียน บ้านกุดฉนวน.ไปหนองอ้อใหญ่ กว้าง 3 เมตร ยาว 450 เมตร(ลูกรัง 50 ลบ.ม.) ช่วงที่ 2 สาย หนองอ้อใหญ่ไปคูเมือง กว้าง 4 เมตร ยาว 2,500 เมตร(ลูกรัง 180 ลบ.ม.) ช่วงที่ 3 สายฝาย กุดฉนวนไปหนองทุ่ม กว้าง 3 เมตร ยาว 500 เมตร(ลูกรัง 70 ลบ.ม.) ช่วงที่ 4 สายจากนาผาย กั้นไปหนองหัวปล้อง กว้าง 3 เมตร ยาว 700 เมตร(ลูกรัง 100 ลบ.ม.) ช่วงที่ 5 สายจากนา ผายสมจิตร์ไปบ้านนายสวัสดิ์ กว้าง 3 เมตร ยาว 500 เมตร(ลูกรัง 80 ลบ.ม.) ช่วงที่ 6 สายจาก บ้านนายสุทัยไปบ้านนายเหรียญ กว้าง 3 เมตร ยาว 300 เมตร(ลูกรัง 30 ลบ.ม.)โดยการลง ลูกรังผิวถนนหนาเฉลี่ย 0.10 เมตร(ช่วง.บ้นหลุมเป็นบ่อ) ปริมาตรลูกรังรวมไม่น้อยกว่า 510 ลบ.ม. พร้อมปรับเกลี่ยผิวถนนและติดตั้งป้ายโครงการให้เรียบร้อย

สถานที่ดำเนินการ บ้านกุดฉนวน หมู่ 7 เทศบาลตำบลทุ่งทอง อำเภอบ้านเขว้า จังหวัดชัยภูมิ

ประมาณราคา 1๘ ธันวาคม 2566

ลำดับ ที่	รายการ	ปริมาณ		ค่าวัสดุ		ค่าแรงงาน		รวมทั้งสิ้น	หมายเหตุ
		จำนวน	หน่วย	หน่วย ละ	รวม	หน่วย ละ	รวม		
1	ปริมาตรงาน ลูกรังพร้อมไถ	510	ลบ.ม.	190	96,900	-	-	96,900	(ราคาม้ามัน
	เกลี่ยปรับแต่งบริเวณพื้นที่								30.00 -
	ดำเนินการให้เรียบร้อย								30 99 บ/ล)
รวมค่าดำเนินการ								96,900.00	
Factor F 1.3642								35,290.98	
รวมค่าก่อสร้าง								132,190.98	
คิดเป็นเงินค่าก่อสร้างเพียง								132,000.00	

รับรองสำเนาถูกต้อง



(นางนภาพร พิมพ์ชัย)
 นักจัดการงานทั่วไปชำนาญการ

ชื่อโครงการ
ปริมาณงาน

ซ่อมแซมถนนลูกรังพื้นที่ ม.9 บ้านกุดไข่มุก
ซ่อมแซมถนนลูกรังพื้นที่การเกษตรพื้นที่รอบหมู่บ้าน บ้านกุดไข่มุก ช่วงที่ 1 สายหลังวัดกุดไข่มุกไปหนอง
หตุ๊กปล้อง กว้าง 3 เมตร ยาว 1,300 เมตร(ลูกรัง 50 ลบ.ม.) ช่วงที่ 2 สายเรียบลำห้วยคลองโฝงามจากนา
บางใหม่ไปนาหนองบัว กว้าง 4 เมตร ยาว 500 เมตร(ลูกรัง 50 ลบ.ม.) ช่วงที่ 3 สายเรียบลำห้วยคลองโฝง
ามจากสะพานไปบ้านนายทองสูง กว้าง 3 เมตร ยาว 300 เมตร(ลูกรัง 30 ลบ.ม.) ช่วงที่ 4 สายจากนา
นายทองดีไปฝ่ายนายเรียง กว้าง 3 เมตร ยาว 700 เมตร (ลูกรัง 40 ลบ.ม.) ช่วงที่ 5 สายรอบบ่อขยะ กว้าง
3 เมตร ยาว 300 เมตร(ลูกรัง 30 ลบ.ม.) ช่วงที่ 6 สายคุ้มทบศอกไปฝายกอกคู่ กว้าง 3 เมตร ยาว 500
เมตร(ลูกรัง 50 ลบ.ม.) ช่วงที่ 7 สายจากสะพานลำห้วยคลองทองกลางไปนาบางเหี้ยศรี กว้าง 3 เมตร ยาว
500 เมตร(ลูกรัง 50 ลบ.ม.) ช่วงที่ 8 สายจากสะพานลำห้วยคลองทองกลางไปด้านทิศตะวันตก กว้าง 3
เมตร ยาว 800 เมตร(ลูกรัง 70 ลบ.ม.) ช่วงที่ 9 สายจากถนนนายทองขาวไปฝายหนองเรียง กว้าง 3 เมตร
ยาว 500 เมตร(ลูกรัง 50 ลบ.ม.) ช่วงที่ 10 สายจากถนนนายสวัสดิ์ไปนายทองสูง กว้าง 3 เมตร ยาว 500
เมตร(ลูกรัง 50 ลบ.ม.) ช่วงที่ 11 สายกุดไข่มุกไปบ้านไร่ กว้าง 5 เมตร ยาว 2,000 เมตร(ลูกรัง 100 ลบ.
ม.) ช่วงที่ 12 สายนาบาคำปุ้มไปหนองเรียง กว้าง 4 เมตร ยาว 700 เมตร(ลูกรัง 73 ลบ.ม.) ช่วงที่ 13
สายนาบาคำปุ้มไปจุดชุมชนแสง กว้าง 3 เมตร ยาว 400 เมตร(ลูกรัง 40 ลบ.ม.) ช่วงที่ 14 สายบ้านนาย
ทลาวไปนาบาคำปุ้ม กว้าง 3 เมตร ยาว 300 เมตร(ลูกรัง 30 ลบ.ม.) ช่วงที่ 15 สายเรียบหนองโ้ง
กว้าง 3 เมตร ยาว 300 เมตร(ลูกรัง 30 ลบ.ม.) ช่วงที่ 16 สายเรียบหนองมนต์ กว้าง 3 เมตร ยาว 300
เมตร (ลูกรัง 30 ลบ.ม.) โดยการลงลูกรังผิวถนนหนาเฉลี่ย 0.10 เมตร(ช่วงเป็นหลุมเว้นบ่อ) ปริมาณลูกรัง
รวมไม่น้อยกว่า 773 ลบ.ม. พร้อมปรับเกลี่ยผิวถนนและติดตั้งป้ายโครงการให้เรียบร้อย

แบบ

สถานที่ก่อสร้าง

บ้านกุดไข่มุก หมู่ 9 เทศบาลตำบลทุ่งทอง
เทศบาลตำบลทุ่งทอง อำเภอบ้านเขว้า จังหวัดชัยภูมิ

ประมาณการตามแบบ

ปร.4 จำนวน 1 แผ่น

ประมาณราคา

เมื่อวันที่ 14 ธันวาคม 2566

ลำดับ ที่	รายการ	ค่าวัสดุและ ค่าแรงงาน รวมเป็นเงิน (บาท)	Factor f	ค่าก่อสร้างทั้งหมด รวมเป็นเงิน (บาท)	หมายเหตุ
1.	ประเภทงานอาคาร				Factor F เงินฝากล่วงหน้า 0 % ดอกเบี้ยเงินกู้ 7 % เงินประกันผลงานหัก 0 % ภาษี 7 %
2.	ประเภทงานถนน	146,870.00	1.3642	200,360.05	
3.	ประเภทงานชลประทาน				
4.	ประเภทงานสะพานและท่อเชื่อม				
5.	ประเภทงานปรับปรุงระบบประปา				
6.	ประเภทงานจ้างเหมา				
รวมค่าก่อสร้าง				200,360.05	
คิดเป็นเงินค่าดำเนินการเพียง				200,000.00	
ตัวอักษร				(-สองแสนบาทถ้วน-)	

(ลงชื่อ) ผู้ประมาณราคา

(นายบัณฑิต เสมอ)

ตำแหน่ง นายช่างโยธาชำนาญงาน

(ลงชื่อ) ตรวจสอบ/เห็นชอบ

(ลงชื่อ) อนุมัติ

(นายสุทิน เทียบเพชร)

(นายสมถวิล หมั่นอุตล่ำห์)

ตำแหน่ง ผู้อำนวยการกองช่าง รักษาราชการแทน
ปลัดเทศบาลตำบลทุ่งทอง

ตำแหน่ง นายกเทศมนตรีตำบลทุ่งทอง

รับรองสำเนาถูกต้อง

(นางนภาพร ทิมพลีชัย)

นักจัดการงานทั่วไปชำนาญการ

รายละเอียดประมาณราคา

(บร.4)

ชื่อโครงการ
ปริมาณงาน

ซ่อมแซมถนนลูกรังพื้นที่ ม 9 บ้านกุดไข่มุนี
 ซ่อมแซมถนนลูกรังพื้นที่การเกษตรพื้นที่รอบหมู่บ้าน บ้านกุดไข่มุนี ช่วงที่ 1 สายหลังวัดกุดไข่มุนีไปหนอง
 หล้าบ่อล้อม กว้าง 3 เมตร ยาว 1,300 เมตร(ลูกรัง 50 ลบ.ม.) ช่วงที่ 2 สายเรียบลำห้วยคลองโพงงามจากนา
 นางใหม่ไปนายนายบัว กว้าง 4 เมตร ยาว 500 เมตร(ลูกรัง 50 ลบ.ม.) ช่วงที่ 3 สายเรียบลำห้วยคลองโพง
 งามจากสะพานไปบ้านนายทองสูง กว้าง 3 เมตร ยาว 300 เมตร(ลูกรัง 30 ลบ.ม.) ช่วงที่ 4 สายจากนา
 นายทรงดีไปฝายนายเรียง กว้าง 3 เมตร ยาว 700 เมตร (ลูกรัง 40 ลบ.ม.) ช่วงที่ 5 สายรอบบ่อชะ กว้าง
 3 เมตร ยาว 300 เมตร(ลูกรัง 30 ลบ.ม.) ช่วงที่ 6 สายคุ่มทบตอกไปฝายกุด กว้าง 3 เมตร ยาว 500
 เมตร(ลูกรัง 50 ลบ.ม.) ช่วงที่ 7 สายจากสะพานลำห้วยคลองทองกลางไปนายนายเพ็ญศรี กว้าง 3 เมตร ยาว
 500 เมตร(ลูกรัง 50 ลบ.ม.) ช่วงที่ 8 สายจากสะพานลำห้วยคลองทองกลางไปด้านทิศตะวันตก กว้าง 3
 เมตร ยาว 800 เมตร(ลูกรัง 40 ลบ.ม.) ช่วงที่ 9 สายจากนายนายทองขาวไปฝายหนองเรียง กว้าง 3 เมตร
 ยาว 500 เมตร(ลูกรัง 50 ลบ.ม.) ช่วงที่ 10 สายจากนายนายสวัสดิ์ไปนายนายทองสูง กว้าง 3 เมตร ยาว 500
 เมตร(ลูกรัง 50 ลบ.ม.) ช่วงที่ 11 สายกุดไข่มุนีไปบ้านไร่ กว้าง 5 เมตร ยาว 2,000 เมตร(ลูกรัง 100 ลบ.
 ม.) ช่วงที่ 12 สายนายนายคำปุ่นไปหนองเรียง กว้าง 4 เมตร ยาว 700 เมตร(ลูกรัง 73 ลบ.ม.) ช่วงที่ 13
 สายนายนายบุญหลายไปกุดชุมแสง กว้าง 3 เมตร ยาว 400 เมตร(ลูกรัง 40 ลบ.ม.) ช่วงที่ 14 สายบ้านนาย
 พลามาในนารางแดงอ่อน กว้าง 3 เมตร ยาว 300 เมตร(ลูกรัง 30 ลบ.ม.) ช่วงที่ 15 สายเรียบหนองโง้ง
 กว้าง 3 เมตร ยาว 300 เมตร(ลูกรัง 30 ลบ.ม.) ช่วงที่ 16 สายเรียบหนองมนต์ กว้าง 3 เมตร ยาว 300
 เมตร (ลูกรัง 30 ลบ.ม.) โดยการลงลูกรังมีความหนาเฉลี่ย 0.10 เมตร(ช่วงเป็นหลุมเป็นบ่อ) ปริมาตรลูกรัง
 รวมไม่น้อยกว่า 773 ลบ.ม. พร้อมปรับแก้ไขผิวถนนและติดตั้งป้ายโครงการให้เรียบร้อย

สถานที่ดำเนินการ

บ้านกุดไข่มุนี หมู่ 9 เทศบาลตำบลทุ่งทอง
อำเภอบ้านเขว้า จังหวัดชัยภูมิ

ประมาณราคา

18 ธันวาคม 2566

ลำดับ ที่	รายการ	ปริมาณ		ค่าวัสดุ		ค่าแรงงาน		รวมทั้งสิ้น	หมายเหตุ
		จำนวน	หน่วย	หน่วย ละ	รวม	หน่วย ละ	รวม		
1	ปริมาณทราย ลูกรังพร้อมใส	773	ลบ.ม.	190	146,870	-	-	146,870	(ราคาน้ำมี)
	แก้ไขปรับแต่งบริเวณพื้นที่								30.00 -
	ดำเนินการให้เรียบร้อย								30.99 /ล
รวมค่าดำเนินการ								146,870.00	
Factor F 1.3642								53,490.05	
รวมค่าก่อสร้าง								200,360.05	
คิดเป็นเงินค่าก่อสร้างเพียง								200,000.00	

รับรองสำเนาถูกต้อง



(นางนภาพร ทิมพลีชัย)
 นักจัดการงานทั่วไปชำนาญการ

ชื่อโครงการ
ปริมาณงาน

ซ่อมแซมถนนลูกรังพื้นที่ ม.11 บ้านม่วง
ซ่อมแซมถนนลูกรังพื้นที่การเกษตรพื้นที่รอบหมู่บ้าน บ้านม่วง ช่วงที่ 1 สายหลังวัดเจริญผลไป
ลำห้วยซีล่อง กว้าง 5 เมตร ยาว 500 เมตร (ลูกรัง 100 ลบ.ม.) ช่วงที่ 2 สายโนนกลางไป
ถนนลาดยาง กว้าง 4 เมตร ยาว 1,000 เมตร(ลูกรัง 150 ลบ.ม.) ช่วงที่ 3 สายฝายหนองหัว
ปลาไปนาชายธง กว้าง 3 เมตร ยาว 500 เมตร(ลูกรัง 75 ลบ.ม.) ช่วงที่ 4 สายหลังเทศบาล
ไปนาชายสุระ กว้าง 4 เมตร ยาว 300 เมตร(ลูกรัง 50 ลบ.ม.) ช่วงที่ 5 สายเรียบลำห้วย
คลองเขื่อน กว้าง 3 เมตร ยาว 500 เมตร(ลูกรัง 50 ลบ.ม.) โดยการลงลูกรังผิวถนนหนา
เฉลี่ย 0.10 เมตร(ช่วงเป็นหลุมเป็นบ่อ) ปริมาตรลูกรังรวมไม่น้อยกว่า 425 ลบ.ม. พร้อมปรับ
เกลี่ยผิวถนนและติดตั้งป้ายโครงการให้เรียบร้อย

แบบ

สถานที่ก่อสร้าง

บ้านม่วง หมู่ 11 เทศบาลตำบลทุ่งทอง
เทศบาลตำบลทุ่งทอง อำเภอบ้านเขว้า จังหวัดชัยภูมิ


ประมาณการตามแบบ

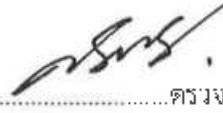
บร.4 จำนวน 1 แผ่น


ประมาณราคา

เมื่อวันที่ 19 ธันวาคม 2566


ลำดับ ที่	รายการ	ค่าวัสดุและ ค่าแรงงาน รวมเป็นเงิน (บาท)	Factor f	ค่าก่อสร้างทั้งหมด รวมเป็นเงิน (บาท)	หมายเหตุ
1.	ประเภทงานอาคาร				Factor f เงินจ่ายล่วงหน้า 0 % ดอกเบี้ยเงินกู้ 7 % เงินประกันผลงานหัก 3 % ภาษี 7 %
2.	ประเภทงานถนน	80,750.00	1.3642	110,159.15	
3.	ประเภทงานชลประทาน				
4.	ประเภทงานสะพานและท่อเชื่อม				
5.	ประเภทงานปรับปรุงระบบประปา				
6.	ประเภทงานจ้างเหมา				
รวมค่าก่อสร้าง				110,159.15	
คิดเป็นเงินค่าดำเนินการ.เพียง				110,000.00	
ตัวอักษร				(เก็บหมั้นสองพันบาทถ้วน-)	

(ลงชื่อ)  ผู้ประมาณราคา
(นายบัณฑิต เสมอ)
ตำแหน่ง นายช่างโยธาชำนาญงาน

(ลงชื่อ)  ครอบงอม/เห็นชอบ
(นายสุมัน เทียบเพชร)
ตำแหน่ง ผู้อำนวยการกองช่าง รักษาราชการแทน
ปลัดเทศบาลตำบลทุ่งทอง

(ลงชื่อ)  อนุมัติ
(นายสมถวิล หมั่นอดสำห์)
ตำแหน่ง นายกเทศมนตรีตำบลทุ่งทอง

รับรองสำเนาถูกต้อง


(นางนภาพร ทิมพลีชัย)
นักจัดการงานทั่วไปชำนาญการ

ชื่อโครงการ ปริมาณงาน	ซ่อมแซมถนนลูกรังพื้นที่ ม.11 บ้านม่วง ซ่อมแซมถนนลูกรังพื้นที่การเกษตรพื้นที่รอบหมู่บ้าน บ้านม่วง ช่วงที่ 1 สายหลังวัดเจริญผลไป ลำห้วยซีลอง กว้าง 5 เมตร ยาว 500 เมตร (ลูกรัง 100 ลบ.ม.) ช่วงที่ 2 สายโนนกลางไป ถนนลาดยาง กว้าง 4 เมตร ยาว 1,000 เมตร(ลูกรัง 150 ลบ.ม.) ช่วงที่ 3 สายฝ้ายหนองหัว ปลาไปนาชายาง กว้าง 3 เมตร ยาว 500 เมตร(ลูกรัง 75 ลบ.ม.) ช่วงที่ 4 สายหลังเทศบาล ไปนาชายสุระ กว้าง 4 เมตร ยาว 300 เมตร(ลูกรัง 50 ลบ.ม.) ช่วงที่ 5 สายเรียบลำห้วย คลองเชือก กว้าง 3 เมตร ยาว 500 เมตร(ลูกรัง 50 ลบ.ม.) โดยการลงลูกรังผิวถนนหนา เฉลี่ย 0.10 เมตร(ช่วงเป็นหลุมเนินบ่อ) ปริมาตรลูกรังรวมไม่น้อยกว่า 425 ลบ.ม. พร้อมปรับ เกลี่ยผิวถนนและติดตั้งป้ายโครงการให้เรียบร้อย
สถานที่ดำเนินการ	บ้านม่วง หมู่ 11 เทศบาลตำบลทุ่งทอง อำเภอบ้านเขว้า จังหวัดชัยภูมิ
ประมาณราคา	18 ธันวาคม 2566

ลำดับ ที่	รายการ	ปริมาณ		ค่าวัสดุ		ค่าแรงงาน		รวมทั้งสิ้น	หมายเหตุ
		จำนวน	หน่วย	หน่วย ละ	รวม	หน่วย ละ	รวม		
1	ปริมาตรงาน ลูกรังพร้อมไถ	425	ลบ.ม.	190	80,750	-	-	80,750	(ราคาน้ำมัน
	เกลี่ยปรับแต่งบริเวณพื้นที่								30.00 -
	ดำเนินการให้เรียบร้อย								30.99 บ/ล)
รวมค่าดำเนินการ								80,750.00	
Factor F 1.3642								29,409.15	
รวมค่าก่อสร้าง								110,159.15	
คิดเป็นเงินค่าก่อสร้างเพียง								110,000.00	

รับรองสำเนาถูกต้อง



(นางนภาพร ทิมพลีชัย)

นักจัดการงานทั่วไปชำนาญการ

ชื่อโครงการ
ปริมาณงาน

ซ่อมแซมถนนลูกรังพื้นที่ ม.12 บ้านอุดมผล
 ซ่อมแซมถนนลูกรังพื้นที่การเกษตรพื้นที่รอบหมู่บ้าน บ้านอุดมผล ช่วงที่ 1 สายนาบายสมปอง
 ไปท้ายไร่กว้าง 3 เมตร ยาว 800 เมตร(ลูกรัง 80ลบ.ม.) ช่วงที่ 2 สายนาบายวิไลไปหนอง
 แก่ กว้าง 3 เมตร ยาว 1,200 เมตร(ลูกรัง 150ลบ.ม.) ช่วงที่ 3 สายนาบายยอดไปนาบางแวง
 กว้าง 3 เมตร ยาว 500 เมตร(ลูกรัง 50ลบ.ม.) ช่วงที่ 4 สายเรียบหนองกระทุ่ม กว้าง 3 เมตร
 ยาว 600 เมตร (ลูกรัง 50ลบ.ม.) ช่วงที่ 5 สายเรียบหนองขาม กว้าง 3 เมตร ยาว 500 เมตร
 (ลูกรัง 50ลบ.ม.) ช่วงที่ 6 สายฝายบางหอมไปนาบายสมบัติ กว้าง 3 เมตร ยาว 300 เมตร
 (ลูกรัง 30ลบ.ม.) ช่วงที่ 7 สายนาบายสุนาไปคุ้มทบศยก กว้าง 3 เมตร ยาว 800 เมตร(ลูกรัง
 60ลบ.ม.) ช่วงที่ 8 สายหนองหัวปล้ำ,คลองทองกลาง กว้าง 3 เมตร ยาว 500 เมตร(ลูกรัง
 50ลบ.ม.) ช่วงที่ 9 สายสายเหมืองหลวง กว้าง 4 เมตร ยาว 500 เมตร(ลูกรัง 60ลบ.ม.) โดย
 การลงลูกรังมีความหนาเฉลี่ย 0.10 เมตร(ช่วงเป็นหลุมเป็นบ่อ) ปริมาณลูกรังรวมไม่น้อยกว่า
 580 ลบ.ม. พร้อมปรับเกลี่ยผิวถนนและติดตั้งป้ายโครงการให้เรียบร้อย

แบบ

สถานที่ก่อสร้าง

บ้านอุดมผล หมู่ 12 เทศบาลตำบลทุ่งทอง
 เทศบาลตำบลทุ่งทอง อำเภอบ้านเขว้า จังหวัดชัยภูมิ

ประมาณการตามแบบ

ปร.4 จำนวน 1 แผ่น

ประมาณราคา

เมื่อวันที่ 18 ธันวาคม 2566

ลำดับ ที่	รายการ	ค่าวัสดุและ ค่าแรงงาน รวมเป็นเงิน (บาท)	Factor f	ค่าก่อสร้างทั้งหมด รวมเป็นเงิน (บาท)	หมายเหตุ
1.	ประเภทงานอาคาร				
2.	ประเภทงานถนน	110,200.00	1.3642	150,334.84	Factor F เงินจ่ายต่างหน้า 0 %
3.	ประเภทงานชลประทาน				รถเบี่ยเงินกู้ 7 %
4.	ประเภทงานสะพานและท่อเชื่อม				เงินประกันผลงาน 0 %
5.	ประเภทงานปรับปรุงระบบประปา				ภาษี 7 %
6.	ประเภทงานจ้างเหมา				
รวมค่าก่อสร้าง				150,334.84	
คิดเป็นเงินส่วนดำเนินการเพียง				150,000.00	
ตัวอักษร				(-หนึ่งแสนห้าหมื่นบาทถ้วน-)	

(ลงชื่อ) ผู้ประมาณราคา

(นายบัณฑิต เสมอ)

ตำแหน่ง นายช่างโยธาชำนาญงาน

(ลงชื่อ) ตรวจสอบ/เห็นชอบ

(นายสุวัฒน์ เทียบ.เพชร)

ตำแหน่ง ผู้อำนวยการกองช่าง รักษาการราชการแทน
ปลัดเทศบาลตำบลทุ่งทอง

(ลงชื่อ) อนุมัติ

(นายสมศักดิ์ วัฒนสุตสาห์)

ตำแหน่ง นายกเทศมนตรีตำบลทุ่งทอง

รับรองสำเนาถูกต้อง

(นางนภาพร ทิมพลีชัย)

นักจัดการงานทั่วไปชำนาญการ

ชื่อโครงการ
ปริมาณงาน

ซ่อมแซมถนนลูกรังพื้นที่ ม.12 บ้านอุดมผล
ซ่อมแซมถนนลูกรังพื้นที่การเกษตรพื้นที่รอบหมู่บ้าน บ้านอุดมผล ช่วงที่ 1 สายถนนายสมบ่อง
โบ๊ทวยโปรง กว้าง 3 เมตร ยาว 800 เมตร(ลูกรัง 80ลบ.ม.) ช่วงที่ 2 สายถนนายะวิไลไปหนอง
แก กว้าง 3 เมตร ยาว 1,200 เมตร(ลูกรัง 150ลบ.ม.) ช่วงที่ 3 สายถนนายยอดไปนบางแวง
กว้าง 3 เมตร ยาว 500 เมตร(ลูกรัง 50ลบ.ม.) ช่วงที่ 4 สายเรียบหนองกระทุ่ม กว้าง 3 เมตร
ยาว 600 เมตร (ลูกรัง 50ลบ.ม.) ช่วงที่ 5 สายเรียบหนองขาม กว้าง 3 เมตร ยาว 500 เมตร
(ลูกรัง 50ลบ.ม.) ช่วงที่ 6 สายฝายนางหอมไปนนายสมบ่อง กว้าง 3 เมตร ยาว 300 เมตร
(ลูกรัง 30ลบ.ม.) ช่วงที่ 7 สายถนนายสุนาไปคุ้มทลคอก กว้าง 3 เมตร ยาว 800 เมตร(ลูกรัง
60ลบ.ม.) ช่วงที่ 8 สายหนองหัวปลาไปคลองทองกลาง กว้าง 3 เมตร ยาว 500 เมตร(ลูกรัง
50ลบ.ม.) ช่วงที่ 9 สายสายเหมืองหลวง กว้าง 4 เมตร ยาว 500 เมตร(ลูกรัง 60ลบ.ม.) โดย
การลงลูกรังผิวถนนหนาเฉลี่ย 0.10 เมตร(ช่วงเป็นหลุมเป็นบ่อ) ปริมาณลูกรังรวมไม่น้อยกว่า
580 ลบ.ม. พร้อมปรับเกลียวผิวถนนและติดตั้งป้ายโครงการให้เรียบร้อย

สถานที่ดำเนินการ

บ้านอุดมผล หมู่ 12 เทศบาลตำบลสูงทอง
อำเภอบ้านเขว้า จังหวัดชัยภูมิ

ประมาณราคา

๓ ธันวาคม 2566

ลำดับ ที่	รายการ	ปริมาณ		ค่าวัสดุ		ค่าแรงงาน		รวมทั้งสิ้น	หมายเหตุ
		จำนวน	หน่วย	หน่วย ละ	รวม	หน่วย ละ	รวม		
-	ปริมาณงาน ลูกรังพร้อมไถ	580	ลบ.ม.	190	110,200	-	-	110,200	(ราคาน้ำมะ
	เกลี่ยปรับแต่งบริเวณพื้นที่								30.00 -
	ดำเนินการให้เรียบร้อย								30.99 บ/ล)
	รวมค่าดำเนินการ							110,200.00	
	Factor F 1.3642							40,134.84	
	รวมค่าก่อสร้าง							150,334.84	
	คิดเป็นเงินค่าก่อสร้างเพียง							150,800.00	

รับรองสำเนาถูกต้อง



(นางนภาพร ทิมพิชัย)
นักจัดการงานทั่วไปชำนาญการ

ชื่อโครงการ
ปริมาณงาน

ซ่อมแซมถนนลูกรังพื้นที่ ม.14 บ้านบุรพา
ซ่อมแซมถนนลูกรังพื้นที่การเกษตรพื้นที่รอบหมู่บ้าน บ้านบุรพา ช่วงที่ 1 สายบ้านนางสาย
ของไปหนองบัวขาว กว้าง 5 เมตร ยาว 1,800 เมตร(ลูกรัง150 ลบ.ม.) ช่วงที่ 2 สายบ้านพร
ทิพย์ไปถึงถนนสายกลาง กว้าง 4 เมตร ยาว 800 เมตร(ลูกรัง100 ลบ.ม.) ช่วงที่ 3 สาย
โรงเรียนบ้านเขวาสึกษาไปบ้านนายจิม กว้าง 3 เมตร ยาว 500 เมตร(ลูกรัง 80 ลบ.ม.) ช่วงที่
4 สายสามแยกไปบ้านนายหลง กว้าง 3 เมตร ยาว 300 เมตร(ลูกรัง 50 ลบ.ม.) ช่วงที่ 5 สาย
สามแยกไปวัดหนองตะโก้ กว้าง 5 เมตร ยาว 500 เมตร(ลูกรัง100 ลบ.ม.) ช่วงที่ 6 สายสาม
แยกไปบ้านนายจิม กว้าง 3 เมตร ยาว 400 เมตร (ลูกรัง60 ลบ.ม.) ช่วงที่ 7 สายสามแยกไป
บ้านนายวิชัย กว้าง 3 เมตร ยาว 300 เมตร(ลูกรัง40 ลบ.ม.) โดยการลงลูกรังผิวถนนหนา
เฉลี่ย 0.10 เมตร(ช่วงเป็นหลุมเป็นบ่อ) ปริมาตรลูกรังรวมไม่น้อยกว่า 580 ลบ.ม. พร้อมปรับ
เกลี่ยผิวถนนให้เรียบร้อย

แบบ

สถานที่ก่อสร้าง

บ้านบุรพา หมู่ 14 เทศบาลตำบลทุ่งทอง
เทศบาลตำบลทุ่งทอง อำเภอบ้านเขวาสี จังหวัดชัยภูมิ

ประมาณการตามแบบ

ปร.4 จำนวน 1 แผ่น

ประมาณราคา

เมื่อวันที่ 18 ธันวาคม 2566

ลำดับ ที่	รายการ	ค่าวัสดุและ ค่าแรงงาน รวมเป็นเงิน (บาท)	Factor f	ค่าก่อสร้างทั้งหมด รวมเป็นเงิน (บาท)	หมายเหตุ
1.	ประเภทงานอาคาร	110,200.00	1.3642	150,334.84	Factor f เงินจ่ายล่วงหน้า 0 % ดอกเบี้ยเงินกู้ 7 % เงินประกันผลงานหัก 0 % ภาษี 7 %
2.	ประเภทงานถนน				
3.	ประเภทงานชลประทาน				
4.	ประเภทงานสะพานและท่อเชื่อม				
5.	ประเภทงานปรับปรุงระบบประปา				
6.	ประเภทงานจ้างเหมา				
รวมค่าก่อสร้าง				150,334.84	
คิดเป็นเงินค่าดำเนินการเพียง				150,000.00	
ตัวอักษร				(-หนึ่งแสนห้าหมื่นบาทถ้วน-)	

(ลงชื่อ) ผู้ประมาณราคา

(นายบัณฑิต เสมอ)

ตำแหน่ง นายช่างโยธาชำนาญงาน

(ลงชื่อ) ตรวจสอบ/เห็นชอบ

(นายสุนัน เทียบเพชร)

ตำแหน่ง ผู้อำนวยการกองช่าง รักษาราชการแทน
ปลัดเทศบาลตำบลทุ่งทอง

(ลงชื่อ)อนุมัติ

(นายสมถวิล หมั่นอดสำห์)

ตำแหน่ง นายกเทศมนตรีตำบลทุ่งทอง

รับรองสำเนาถูกต้อง

(นางนภาพร ทิมพลีชัย)

ปักจัดการงานทั่วไปชำนาญการ

รายละเอียดประมาณราคา

(ปร.4)

ชื่อโครงการ
ปริมาณงาน

ซ่อมแซมถนนลูกรังพื้นที่ ม.14 บ้านบูรพา
ซ่อมแซมถนนลูกรังพื้นที่การเกษตรพื้นที่รอบหมู่บ้าน บ้านบูรพา ช่วงที่ 1 สายบ้านนางสาย
ทองไปหนองบัวขาว กว้าง 5 เมตร ยาว 1,800 เมตร(ลูกรัง150 ลบ.ม.) ช่วงที่ 2 สายบ้านพร
ทิพย์ไปถึงถนนสายกลาง กว้าง 4 เมตร ยาว 800 เมตร(ลูกรัง100 ลบ.ม.) ช่วงที่ 3 สาย
โรงเรียนบ้านเขวาสึกษาไปบ้านนายจิม กว้าง 3 เมตร ยาว 500 เมตร(ลูกรัง 80 ลบ.ม.) ช่วงที่
4 สายสามแยกไปบ้านนายหลง กว้าง 3 เมตร ยาว 300 เมตร(ลูกรัง 50 ลบ.ม.) ช่วงที่ 5 สาย
สามแยกไปวัดหนองตะไค้ กว้าง 5 เมตร ยาว 500 เมตร(ลูกรัง100 ลบ.ม.) ช่วงที่ 6 สายสาม
แยกไปบ้านนายจิม กว้าง 3 เมตร ยาว 400 เมตร (ลูกรัง60 ลบ.ม.) ช่วงที่ 7 สายสามแยกไป
บ้านนายวินัย กว้าง 3 เมตร ยาว 300 เมตร(ลูกรัง40 ลบ.ม.) โดยการลงลูกรังผิวถนนหน้า
เฉลี่ย 0.10 เมตร(ช่วงเป็นหลุมเป็นบ่อ) ปริมาตรลูกรังรวมไม่น้อยกว่า 580 ลบ.ม. พร้อมปรับ
เกลี่ยผิวถนนให้เรียบร้อย

สถานที่ดำเนินการ

บ้านบูรพา หมู่ 14 เทศบาลตำบลทุ่งทอง
อำเภอบ้านเขวาสี จังหวัดชัยภูมิ

ประมาณราคา

๑๘ ธันวาคม 2566

ลำดับ ที่	รายการ	ปริมาณ		ค่าวัสดุ		ค่าแรงงาน		รวมทั้งสิ้น	หมายเหตุ
		จำนวน	หน่วย	หน่วย ละ	รวม	หน่วย ละ	รวม		
1	ปริมาตรงาน ลูกรังพร้อมไถ	580	ลบ.ม.	190	110,200	-	-	110,200	(ราคาน้ำมัน
	เกลี่ยปรับแต่งบริเวณพื้นที่								30.00 -
	ดำเนินการให้เรียบร้อย								30.99 ๗/๙)
รวมค่าดำเนินการ								110,200.00	
Factor F 1.3642								40,134.84	
รวมค่าก่อสร้าง								150,334.84	
คิดเป็นเงินค่าก่อสร้างเพียง								150,000.00	

รับรองสำเนาถูกต้อง



(นางนภาพร พิมพ์ชัย)
นักจัดการงานทั่วไปชำนาญการ

สรุปผลการประมาณราคา

ปร.5

ชื่อโครงการ
ปริมาณงาน

ซ่อมแซมถนนลูกรังพื้นที่ ม.15 บ้านหนองอุดม
ซ่อมแซมถนนลูกรังพื้นที่การเกษตรพื้นที่รอบหมู่บ้าน บ้านหนองอุดม ช่วงที่ 1 สายบ้านนายสุ
รัตน์ไปหนองแก(เรียบหนองแก) กว้าง 3 เมตร ยาว 1,800 เมตร (ลูกรัง 200 ลบ.ม.) ช่วงที่ 2
สายไปฝายใหญ่ กว้าง 3 เมตร ยาว 700 เมตร (ลูกรัง 50 ลบ.ม.) ช่วงที่ 3 สายเรียบลำห้วย
หวายไปฝายนายเอก กว้าง 3 เมตร ยาว 1,000 เมตร (ลูกรัง 80 ลบ.ม.) ช่วงที่ 4 สายเรียบ
คลองส่งน้ำสถานีสูบน้ำไฟฟ้า กว้าง 3 เมตร ยาว 800 เมตร (ลูกรัง 50 ลบ.ม.) โดยการลงลูกรัง
ผิวถนนหนาเฉลี่ย 0.10 เมตร(ช่วงเป็นหลุมเป็นบ่อ) ปริมาตรลูกรังรวมไม่น้อยกว่า 380 ลบ.ม.
พร้อมปรับเกลี่ยผิวถนนให้เรียบร้อย

แบบ

สถานที่ก่อสร้าง

บ้านหนองอุดม หมู่ 15 เทศบาลตำบลทุ่งทอง
เทศบาลตำบลทุ่งทอง อำเภอบ้านเขว้า จังหวัดชัยภูมิ

ประมาณการตามแบบ

ปร.4 จำนวน 1 แผน

ประมาณราคา

เมื่อวันที่ 18 ธันวาคม 2566

ลำดับ ที่	รายการ	ค่าวัสดุและ ค่าแรงงาน รวมเป็นเงิน (บาท)	Factor f	ค่าก่อสร้างทั้งหมด รวมเป็นเงิน (บาท)	หมายเหตุ
1.	ประเมิรงานอาคาร	72,200.00	1.3642	98,495.24	Factor = เงินจ่ายล่วงหน้า 0 % ดอกเบี้ยเงินกู้ 7 % เงินประกันผลงานหัก 0 % ภาษี 7 %
2.	ประเมิรงานถนน				
3.	ประเมิรงานชลประทาน				
4.	ประเมิรงานสะพานและท่อเชื่อม				
5.	ประเมิรงานปรับปรุงระบบประปา				
6.	ประเมิรงานจ้างเหมา				
รวมค่าก่อสร้าง				98,495.24	
คิดเป็นเงินค่าดำเนินการเพียง				98,000.00	
ตัวอักษร				(-เก้าหมื่นแปดพันบาทถ้วน-)	

(ลงชื่อ) ผู้ประมาณราคา
(นายโฉต เสงมา)

ตำแหน่ง นายช่างโยธาชำนาญงาน

(ลงชื่อ) ตรวจสอบ/เห็นชอบ
(นายสุวิน เทียบเพชร)

ตำแหน่ง ผู้อำนวยการกองช่าง รักษาราชการแทน
ปลัดเทศบาลตำบลทุ่งทอง

(ลงชื่อ) อนุมัติ
(นายสมเกียรติ วัฒนอุบลสาร)

ตำแหน่ง นายกเทศมนตรีตำบลทุ่งทอง

รับรองสำเนาถูกต้อง

(นางนภาพร ทิมพลีชัย)
ผู้จัดการงานทั่วไปชำนาญการ

รายละเอียดประมาณราคา

(ปร.4)

ชื่อโครงการ ปริมาณงาน ช่อมแซมถนนลูกรังพื้นที่ ม.15 บ้านหนองอุดม
 ช่อมแซมถนนลูกรังพื้นที่การเกษตรพื้นที่รอบหมู่บ้าน บ้านหนองอุดม ช่วงที่ 1 สายบ้านนายสุ
 รัตน์ไปหนองแก(เรียบหนองแก) กว้าง 3 เมตร ยาว 1,800 เมตร (ลูกรัง 200 ลบ.ม.) ช่วงที่ 2
 สายไปฝายใหญ่ กว้าง 3 เมตร ยาว 700 เมตร (ลูกรัง 50 ลบ.ม.) ช่วงที่ 3 สายเรียบลำห้วย
 หวายไปฝายนายเอก กว้าง 3 เมตร ยาว 1,000 เมตร (ลูกรัง 80 ลบ.ม.) ช่วงที่ 4 สายเรียบ
 คลองส่งน้ำสถานีสูบน้ำไฟฟ้า กว้าง 3 เมตร ยาว 800 เมตร (ลูกรัง 50 ลบ.ม.) โดยการลงลูกรัง
 ผิวถนนหนาเฉลี่ย 0.10 เมตร(ช่วงเป็นหลุมเป็นบ่อ) ปริมาตรลูกรังรวมไม่น้อยกว่า 380 ลบ.ม.
 พร้อมปรับเกลียวผิวถนนให้เรียบร้อย

สถานที่ดำเนินการ บ้านหนองอุดม หมู่ 15 เทศบาลตำบลทุ่งทอง
 อำเภอบ้านเขว้า จังหวัดชัยภูมิ

ประมาณราคา 18 ธันวาคม 2566

ลำดับ ที่	รายการ	ปริมาณ		ค่าวัสดุ		ค่าแรงงาน		รวมทั้งสิ้น	หมายเหตุ
		จำนวน	หน่วย	หน่วย ละ	รวม	หน่วย ละ	รวม		
1	ปริมาตรงาน ลูกรังพร้อมได้	380	ลบ.ม.	190	72,200	-	-	72,200	(ราคาน้ำมัน
	เกลี่ยปรับแต่งบริเวณพื้นที่								30.00 -
	ดำเนินการให้เรียบร้อย								30.99 บ/ล)
รวมค่าดำเนินการ								72,200.00	
Factor F 1.3642								26,295.24	
รวมค่าก่อสร้าง								98,495.24	
คิดเป็นเงินค่าก่อสร้างเพียง								98,000.00	

รับรองสำเนาถูกต้อง



(นางนภาพร ทิมพลีชัย)
 นักจัดการงานทั่วไปชำนาญการ

สรุปผลการประมาณราคา

ปร.5

ชื่อโครงการ
ปริมาณงาน

ซ่อมแซมถนนลูกรังพื้นที่ ม.17 บ้านด้ายอุดม
ซ่อมแซมถนนลูกรังพื้นที่การ.เกษตรพื้นที่รอบหมู่บ้าน บ้านด้ายอุดม ช่วงที่ 1 สายนาผายโพธิ์
ไปนาทางงกลาง กว้าง 3 เมตร ยาว 800 เมตร(ลูกรัง 100 ลบ.ม.) ช่วงที่ 2 สายสะพานเรียบ
ลำห้วยบ้านด้ายโนหนองเรือ(เรียบหนองเรือ) กว้าง 3 เมตร ยาว 1,800 เมตร(ลูกรัง 185 ลบ.
ม.) ช่วงที่ 3 สายหนองเรือไปนาผายโพธิ์ กว้าง 3 เมตร ยาว 500 เมตร(ลูกรัง 80 ลบ.ม.) ช่วง
ที่ 4 สายจากถนนบ้านด้าย-หนองปลาโต ไป นานายวัน กว้าง 3 เมตร ยาว 1,500 เมตร(ลูกรัง
170 ลบ.ม.) โดยการลงลูกรังผิวถนนหนาเฉลี่ย 0.10 เมตร(ช่วงเป็นหลุมเป็นบ่อ) ปริมาตรลูกรัง
รวมไม่น้อยกว่า 535 ลบ.ม. พร้อมปรับเกลี่ยผิวถนนและติดตั้งป้ายโครงการให้เรียบร้อย

แบบ

สถานที่ก่อสร้าง

บ้านด้ายอุดม หมู่ 17 เทศบาลตำบลทุ่งทอง
เทศบาลตำบลทุ่งทอง อำเภอบ้านเขว้า จังหวัดชัยภูมิ


ประมาณการตามแบบ

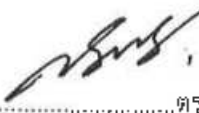
ปร.4 จำนวน 1 แผ่น

ประมาณราคา


เมื่อวันที่ 18 ธันวาคม 2566

ลำดับ ที่	รายการ	ค่าวัสดุและ ค่าแรงงาน รวมเป็นเงิน (บาท)	Factor f	ค่าก่อสร้างทั้งหมด รวมเป็นเงิน (บาท)	หมายเหตุ
1.	ประเภทงานอาคาร	101,650.00	1.3642	138,670.93	Factor F เงินค่าแรงหน้า 0 % ค่าเบี้ยเงินกู้ 7 % เงินประกันผลงานอีก 0 % ภาษี 7 %
2.	ประเภทงานถนน				
3.	ประเภทงานชลประทาน				
4.	ประเภทงานสะพานและท่อเชื่อม				
5.	ประเภทงานปรับปรุงระบบประปา				
6.	ประเภทงานจ้างเหมา				
รวมค่าก่อสร้าง				138,670.93	
คิดเป็นเงินค่าดำเนินการเพียง				138,000.00	
ตัวอักษร				(-หนึ่งแสนสามหมื่นแปดพันบาทถ้วน-)	

(ลงชื่อ)  ผู้ประมาณราคา
(นายบัณฑิต เสมอ)
ตำแหน่ง นายช่างโยธาชำนาญงาน

(ลงชื่อ)  ตรวจสอบ/เห็นชอบ
(นายสุมัน เทียนเพชร)

ตำแหน่ง ผู้อำนวยการกองช่าง ศึกษาราชการแทน
ปลัดเทศบาลตำบลทุ่งทอง

(ลงชื่อ)  อนุมัติ
(นายสมภวัต มั่นอดสำห์)

ตำแหน่ง นายกเทศมนตรีตำบลทุ่งทอง

รับรองสำเนาถูกต้อง


(นางนภาพร ทิมพลีชัย)
กักจัดการงานทั่วไปชำนาญการ

ชื่อโครงการ
ปริมาณงาน

ซ่อมแซมถนนลูกรังพื้นที่ ม.19 บ้านกุดฉนวนอุดม
ซ่อมแซมถนนลูกรังพื้นที่การเกษตรพื้นที่รอบหมู่บ้าน บ้านกุดฉนวนอุดม ช่วงที่ 1 สายสะพาน
กุดเตี้ยไปบ้านนางต๋นกว้าง 3 เมตร ยาว 500 เมตร (ลูกรัง 80 ลบ.ม.) ช่วงที่ 2 สายฝายกุด
ฉนวนไปบ้านหนองสี่โรง กว้าง 3 เมตร ยาว 1,200 เมตร (ลูกรัง 170 ลบ.ม.) ช่วงที่ 3 สาย
ฝายกุดฉนวนไปหนองหุ้ม กว้าง 3 เมตร ยาว 800 เมตร (ลูกรัง 80 ลบ.ม.) ช่วงที่ 4 สายฝายก
ดุมไปหนองหญ้าปล้อง กว้าง 3 เมตร ยาว 800 เมตร (ลูกรัง 80 ลบ.ม.) ช่วงที่ 5 สายสะพาน
กุดเตี้ยไปวัดกุดฉนวนอุดมพร กว้าง 5 เมตร ยาว 500 เมตร (ลูกรัง 100 ลบ.ม.) ช่วงที่ 6 สาย
สะพานกุดเตี้ยไปฝายน้ำต้นคูเมือง กว้าง 3 เมตร ยาว 1,000 เมตร (ลูกรัง 120 ลบ.ม.) ช่วงที่ 7
สายบ้านนายสวัสดิ์ไปหนองกุดฉนวน กว้าง 3 เมตร ยาว 700 เมตร (ลูกรัง 83 ลบ.ม.) ช่วงที่ 8
สายนางฝายไปนาผายบุญเหลือ กว้าง 3 เมตร ยาว 500 เมตร (ลูกรัง 60 ลบ.ม.) โดยการลง
ลูกรังผิวถนนหนาเฉลี่ย 0.10 เมตร (ช่วงเป็นหลุมเป็นบ่อ) ปริมาณลูกรังรวมไม่น้อยกว่า 773
ลบ.ม. พร้อมปรับเกลี่ยผิวถนนและติดตั้งป้ายโครงการให้เรียบร้อย

แบบ

สถานที่ก่อสร้าง

บ้านกุดฉนวนอุดม หมู่ 19 เทศบาลตำบลทุ่งทอง
เทศบาลตำบลทุ่งทอง อำเภอบ้านเขว้า จังหวัดชัยภูมิ

ประมาณการตามแบบ

บร.4 จำนวน 1 แผ่น

ประมาณราคา

เมื่อวันที่ 18 ธันวาคม 2566

ลำดับ ที่	รายการ	ค่าวัสดุและ ค่าแรงงาน รวมเป็นเงิน (บาท)	Factor f	ค่าก่อสร้างทั้งหมด รวมเป็นเงิน (บาท)	หมายเหตุ
1.	ประเภทงานอาคาร				Factor F เงินจ้างช่างหน้า 0 % ตอกเบี้ยเงินกู้ 7 % เงินประกันผลงานหัก 0 % ภาษี 7 %
2.	ประเภทงานถนน	146,870.00	1.3642	200,360.05	
3.	ประเภทงานชลประทาน				
4.	ประเภทงานสะพานและท่อเชื่อม				
5.	ประเภทงานปรับปรุงระบบประปา				
6.	ประเภทงานจ้างเหมา				
รวมค่าก่อสร้าง				200,360.05	
คิดเป็นเงินค่าดำเนินการเพียง				200,000.00	
ตัวอักษร				(-สองแสนบาทถ้วน-)	

(ลงชื่อ)  ผู้ประมาณราคา

(นายบัณฑิต เสมอ)

ตำแหน่ง นายช่างโยธาชำนาญงาน

(ลงชื่อ)  ตรวจสอบ/เห็นชอบ

(นายสุนัน เที่ยบเพชร)

ตำแหน่ง ผู้อำนวยการกองช่าง ราชการทหารบก

ปลัดเทศบาลตำบลทุ่งทอง

(ลงชื่อ)  อนุมัติ

(นายสมณวิธ หมั่นอุตสาห์)

ตำแหน่ง นายกเทศมนตรีตำบลทุ่งทอง

รับรองสำเนาถูกต้อง

(นางนภาพร ทิมพลีชัย)

นักจัดการงานทั่วไปชำนาญการ

ชื่อโครงการ
ปริมาณงาน

ซ่อมแซมถนนลูกรังพื้นที่ ม.19 บ้านกุดฉนวนอุดม
ซ่อมแซมถนนลูกรังพื้นที่การเกษตรพื้นที่รอยต่อหมู่บ้าน บ้านกุดฉนวนอุดม ช่วงที่ 1 สายสะพาน
กุดเหนือไปบ้านนางคุณกว้าง 3 เมตร ยาว 500 เมตร (ลูกรัง 80 ลบ.ม.) ช่วงที่ 2 สายฝ้ายกุด
ฉนวนไปบ้านหนองส้มโอง กว้าง 3 เมตร ยาว 1,200 เมตร (ลูกรัง 170 ลบ.ม.) ช่วงที่ 3 สาย
ฝ้ายกุดฉนวนไปหนองพุ่ม กว้าง 3 เมตร ยาว 800 เมตร (ลูกรัง 80 ลบ.ม.) ช่วงที่ 4 สายฝ้ายก
ุดไปหนองหญ้าปล้อง กว้าง 3 เมตร ยาว 800 เมตร (ลูกรัง 80 ลบ.ม.) ช่วงที่ 5 สายสะพาน
กุดเหนือไปวัดกุดฉนวนอุดมพร กว้าง 5 เมตร ยาว 500 เมตร (ลูกรัง 100 ลบ.ม.) ช่วงที่ 6 สาย
สะพานกุดเหนือไปฝายน้ำล้นคูเมือง กว้าง 3 เมตร ยาว 1,000 เมตร (ลูกรัง 120 ลบ.ม.) ช่วงที่ 7
สายบ้านนายสวัสดิ์ไปหนองกุดฉนวน กว้าง 3 เมตร ยาว 700 เมตร (ลูกรัง 83 ลบ.ม.) ช่วงที่ 8
สายนางนางฝ้ายไปนางายบุญเหลือ กว้าง 3 เมตร ยาว 500 เมตร (ลูกรัง 60 ลบ.ม.) โดยการลง
ลูกรังผิวถนนหนาเฉลี่ย 0.10 เมตร (ช่วงเงินหลุมเป็นบ่อ) ปริมาตรลูกรังรวมไม่น้อยกว่า 773
ลบ.ม. พร้อมปรับเกลี่ยผิวถนนและติดตั้งป้ายโครงการให้เรียบร้อย

สถานที่ดำเนินการ

บ้านกุดฉนวนอุดม หมู่ 19 เทศบาลตำบลทุ่งทอง
อำเภอบ้านเขว้า จังหวัดชัยภูมิ

ประมาณราคา

18 ธันวาคม 2566

ลำดับ ที่	รายละเอียด	ปริมาณ		วัสดุ		ค่าแรงงาน		รวมทั้งสิ้น	หมายเหตุ
		จำนวน	หน่วย	หน่วย ละ	รวม	หน่วย ละ	รวม		
1	ปริมาณรงาน ลูกรังพร้อมแถม	773	ลบ.ม.	190	146,870	-	-	146,870	(ราคาน้ำมัน)
	เกลี่ยปรับแต่งบริเวณพื้นที่								30.00 -
	ดำเนินการให้เรียบร้อย								30.99 บ/บ
รวมค่าดำเนินการ								146,870.00	
Factor F 1.3642								53,490.05	
รวมค่าก่อสร้าง								200,360.05	
คิดเป็นเงินค่าก่อสร้างเพียง								200,000.00	

รับรองสำเนาถูกต้อง


(นางนภาพร พิมพ์ชัย)

นักจัดการงานทั่วไปชำนาญการ

สรุปผลการประมาณราคา

ปร.5

ชื่อโครงการ
ปริมาณงาน

ซ่อมแซมถนนลูกรังพื้นที่ ม.3 บ้านโนนหมาวัว
ซ่อมแซมถนนลูกรังพื้นที่การเกษตรพื้นที่รอบหมู่บ้าน บ้านโนนหมาวัว ช่วงที่ 1 สายช่วงหน้า
บ้านนางละออง กว้าง 4 เมตร ยาว 200 เมตร (ลูกรัง 50 ลบ.ม.) ช่วงที่ 2 สายทางเข้าวัดคลอง
สายบัว กว้าง 3 เมตร ยาว 800 เมตร (ลูกรัง 150 ลบ.ม.) ช่วงที่ 3 สายช่วงบ้านนางเล็กไปฝาย
นายทิมกร กว้าง 4 เมตร ยาว 700 เมตร (ลูกรัง 200 ลบ.ม.) ช่วงที่ 4 สายช่วงไปลำห้วย
หวายช่วงนายอุดร กว้าง 4 เมตร ยาว 400 เมตร (ลูกรัง 100 ลบ.ม.) ช่วงที่ 5 สายช่วง
สิ้นสุดถนน คลองไป ถนนลาดยาง กว้าง 5 เมตร ยาว 300 เมตร (ลูกรัง 80 ลบ.ม.) โดยการลง
ลูกรังมีความหนาเฉลี่ย 0.10 เมตร(ช่วงเป็นหลุมเป็นบ่อ) ปริมาตรลูกรังรวมไม่น้อยกว่า 580
ลบ.ม. พร้อมปรับแก้ไขผิวถนนและติดตั้งป้ายโครงการให้เรียบร้อย

แบบ

สถานที่ก่อสร้าง

บ้านโนนหมาวัว หมู่ 3 เทศบาลตำบลทุ่งทอง
เทศบาลตำบลทุ่งทอง อำเภอบ้านเขว้า จังหวัดชัยภูมิ

ประมาณการตามแบบ

ปร.6 จำนวน 1 แผ่น

ประมาณราคา

เมื่อวันที่ 18 ธันวาคม 2566

ลำดับ ที่	รายการ	ค่าวัสดุและ ค่าแรงงาน รวมเป็นเงิน (บาท)	Factor f	ค่าก่อสร้างทั้งหมด รวมเป็นเงิน (บาท)	หมายเหตุ
1.	ประเภทงานอาคาร				Factor F เงินจ่ายล่วงหน้า 0 % ดอกเบี้ยเงินกู้ 7 % เงินประกันผลงานหัก 0 % ภาษี 7 %
2.	ประเภทงานถนน	110,200.00	1.3642	150,334.84	
3.	ประเภทงานชลประทาน				
4.	ประเภทงานสะพานและท่อเชื่อม				
5.	ประเภทงานปรับปรุงระบบประปา				
6.	ประเภทงานจ้างเหมา				
รวมค่าก่อสร้าง				150,334.84	
คิดเป็นเงินค่าดำเนินการเพียง				150,000.00	
ตัวอักษร				(-หนึ่งแสนห้าหมื่นบาทถ้วน-)	

(ลงชื่อ) ผู้ประมาณราคา
(นายบัณฑิต เสงมา)
ตำแหน่ง นายช่างโยธาชำนาญงาน

(ลงชื่อ) ตรวจสอบ/เห็นชอบ
(นายสุวัฒน์ เทียบเพชร)
ตำแหน่ง ผู้อำนวยการกองช่าง รักษาราชการแทน
ปลัดเทศบาลตำบลทุ่งทอง

(ลงชื่อ) อนันต์
(นายสมคิด วัฒนอุตสาห์)
ตำแหน่ง นายกเทศมนตรีตำบลทุ่งทอง

รับรองสำเนาถูกต้อง

(นางนภาพร ทิมพลีชัย)
นักจัดการงานทั่วไปชำนาญการ

ชื่อโครงการ
ปริมาณงาน

ซ่อมแซมถนนลูกรังพื้นที่ ๓.3 บ้านโนนหมาว้อ
ซ่อมแซมถนนลูกรังพื้นที่การเกษตรพื้นที่รอบหมู่บ้าน บ้านโนนหมาว้อ ช่วงที่ 1 สายช่วงหน้า
บ้านนางละออ กว้าง 4 เมตร ยาว 200 เมตร (ลูกรัง 50 ลบ.ม.) ช่วงที่ 2 สายทางเข้าวัดคลอง
สายบัว กว้าง 3 เมตร ยาว 800 เมตร (ลูกรัง 150 ลบ.ม.) ช่วงที่ 3 สายช่วงบ้านนางเล็กไปฝาย
นางายพินทร กว้าง 4 เมตร ยาว 700 เมตร (ลูกรัง 200 ลบ.ม.) ช่วงที่ 4 สายช่วงไปลำห้วย
หวายช่วงนางายอุตร กว้าง 4 เมตร ยาว 400 เมตร (ลูกรัง 100 ลบ.ม.) ช่วงที่ 5 สายช่วง
สิ้นสุดถนน คสล.ไป ถนนลาดยาง กว้าง 5 เมตร ยาว 300 เมตร (ลูกรัง 80 ลบ.ม.) โดยการลง
ลูกรังผิวถนนหนาเฉลี่ย 0.10 เมตร(ช่วงเป็นหลุมเป็นบ่อ) ปริมาตรลูกรังรวมไม่น้อยกว่า 580
ลบ.ม. พร้อมปรับเกลี่ยผิวถนนและติดตั้งป้ายโครงการให้เรียบร้อย

สถานที่ดำเนินการ

บ้านโนนหมาว้อ หมู่ 3 เทศบาลตำบลทุ่งทอง
อำเภอบ้านเขว้า จังหวัดชัยภูมิ

ประมาณราคา

18 ธันวาคม 2566

ลำดับ ที่	รายการ	ปริมาณ		ค่าวัสดุ		ค่าแรงงาน		รวมทั้งสิ้น	หมายเหตุ
		จำนวน	หน่วย	หน่วย ละ	รวม	หน่วย ละ	รวม		
1	ปริมาตรงาน ลูกรังพร้อม	580	ลบ.ม.	190	110,200	-	-	110,200	(ราคาน้ำขึ้น
	โถปรับบดบริเวณพื้นที่								30.00 -
	ดำเนินการให้เรียบร้อย								30.99 บ/ล)
รวมค่าดำเนินการ								110,200.00	
Factor F 1.3642								40,134.84	
รวมค่าก่อสร้าง								150,334.84	
คิดเป็นเงินค่าก่อสร้างเพียง								150,000.00	

รับรองสำเนาถูกต้อง

(นางนภาพร ทิมพลีชัย)
นักจัดการงานทั่วไปชำนาญการ

ชื่อโครงการ
ปริมาณงาน

ซ่อมแซมถนนลูกรังพื้นที่ ม.4 บ้านคลองไผ่งาม
ซ่อมแซมถนนลูกรังพื้นที่การเกษตรพื้นที่รอบหมู่บ้าน บ้านคลองไผ่งาม ช่วงที่ 1 สายฝ่ายท่า
พระด้านทิศเหนือ กว้าง 3 เมตร ยาว 700 เมตร(ลูกรัง 100ลบ.ม.) ช่วงที่ 2 สายฝ่ายท่าพระไป
หนองไผ่ล้อม กว้าง 3 เมตร ยาว 700 เมตร(ลูกรัง 100ลบ.ม.) ช่วงที่ 3 สายฝ่ายท่าพระด้าน
ทิศใต้ กว้าง 3 เมตร ยาว 300 เมตร(ลูกรัง 70ลบ.ม.) ช่วงที่ 4 สายไปหนองกระทุ่ม กว้าง 3
เมตร ยาว 200 เมตร(ลูกรัง 40ลบ.ม.) ช่วงที่ 5 สายไปต้นตาลาว้าง 3 เมตร ยาว 100 เมตร
(ลูกรัง 23 ลบ.ม.) ช่วงที่ 6 สายไปหนองกอแก้ว กว้าง 3 เมตร ยาว 800 เมตร(ลูกรัง 120 ลบ.
ม.) ช่วงที่ 7 สายเรียบลำห้วยคลองไผ่งาม กว้าง 3 เมตร ยาว 800 เมตร(ลูกรัง 120 ลบ.ม.)
ช่วงที่ 8 สายฝ่ายท่าพระโพนานายวัชรแก้ว กว้าง 3 เมตร ยาว 500 เมตร(ลูกรัง 80ลบ.ม.) ช่วงที่
9 สายห้วยไผ่งามหลงไปหนองอีเก้ง กว้าง 3 เมตร ยาว 800 เมตร(ลูกรัง 120ลบ.ม.) โดยการ
ลงลูกรังมีวถนบนหนาเฉลี่ย 0.10 เมตร(ช่วงเนินหลุมเป็นข่อ) ปริมาตรลูกรังรวมไม่น้อยกว่า 773
ลบ.ม. พร้อมปรับเกลี่ยผิวถนนและติดตั้งป้ายโครงการให้เรียบร้อย

แบบ

สถานที่ก่อสร้าง

บ้านคลองไผ่งาม หมู่ 4 เทศบาลตำบลทุ่งทอง
เทศบาลตำบลทุ่งทอง อำเภอน้ำเซียว จังหวัดชัยภูมิ

ประมาณการตามแบบ

ปร.4 จำนวน 1 แผ่น

ประมาณราคา

เมื่อวันที่ 18 ธันวาคม 2566

ลำดับ ที่	รายการ	ค่าวัสดุและ ค่าแรงงาน รวมเป็นเงิน (บาท)	Factor f	ค่าก่อสร้างทั้งหมด รวมเป็นเงิน (บาท)	หมายเหตุ
1.	ประเภทงานอาคาร				Factor F เงินจ่ายล่วงหน้า 0 % คอกเบี้ยเงินกู้ 7 % เงินประกันผลงาน 0 % ภาษี 7 %
2.	ประเภทงานถนน	146,870.00	1.3642	200,360.05	
3.	ประเภทงานชลประทาน				
4.	ประเภทงานสะพานและท่อเชื่อม				
5.	ประเภทงานปรับปรุงระบบประปา				
6.	ประเภทงานรั้วกำแพง				
รวมค่าก่อสร้าง				200,360.05	
คิดเป็นเงินค่าดำเนินการเพียง				200,000.00	
ตัวอักษร				(-สองแสนบาทถ้วน-)	

(ลงชื่อ) ผู้ประมาณราคา

(นายบัณฑิต เสมอ)

ตำแหน่ง นายช่างโยธาชำนาญงาน

(ลงชื่อ) ตรวจสอบ/เห็นชอบ

(นายสุนัน เทียบเพชร)

ตำแหน่ง ผู้อำนวยการกองช่าง รักษาราชการแทน
ปลัด.เทศบาลตำบลทุ่งทอง

(ลงชื่อ)อนุมัติ

(นายสมณวิมล หมั่นสุดสำห)

ตำแหน่ง นายกเทศมนตรีตำบลทุ่งทอง

รับรองสำเนาถูกต้อง

(นางนภาพร ทิมพลีชัย)

นักจัดการงานทั่วไปชำนาญการ

ชื่อโครงการ
ปริมาณงาน

ซ่อมแซมถนนลูกรังพื้นที่ ๓.4 บ้านคลองไผ่งาม.
ซ่อมแซมถนนลูกรังพื้นที่การเกษตรพื้นที่รอบหมู่บ้าน บ้านคลองไผ่งาม ช่วงที่ 1 สายฝายท่าพระด้านทิศเหนือ กว้าง 3 เมตร ยาว 700 เมตร(ลูกรัง 100ลบ.ม.) ช่วงที่ 2 สายฝายท่าพระไปหนองไม้ล้อม กว้าง 3 เมตร ยาว 700 เมตร(ลูกรัง 100ลบ.ม.) ช่วงที่ 3 สายฝายท่าพระด้านทิศใต้ กว้าง 3 เมตร ยาว 300 เมตร(ลูกรัง 70ลบ.ม.) ช่วงที่ 4 สายไปหนองกระทุ่ม กว้าง 3 เมตร ยาว 200 เมตร(ลูกรัง 40ลบ.ม.) ช่วงที่ 5 สายเป็ดต้นตาสากว้าง 3 เมตร ยาว 100 เมตร (ลูกรัง 23 ลบ.ม.) ช่วงที่ 6 สายไปหนองกอแก้ว กว้าง 3 เมตร ยาว 800 เมตร(ลูกรัง 120 ลบ.ม.) ช่วงที่ 7 สายเรียบลำห้วยคลองไผ่งาม กว้าง 3 เมตร ยาว 800 เมตร(ลูกรัง 120 ลบ.ม.) ช่วงที่ 8 สายฝายท่าพระไปลานนายวัชรากว้าง 3 เมตร ยาว 500 เมตร(ลูกรัง 80ลบ.ม.) ช่วงที่ 9 สายห้วยไผ่งามหลงไปหนองอีเก้ง กว้าง 3 เมตร ยาว 800 เมตร(ลูกรัง 120ลบ.ม.) โดยการลงลูกรังผิวถนนหนาเฉลี่ย 0.10 เมตร(ช่วงเป็นหลุมเว้นบ่อ) ปริมาณลูกรังรวมไม่น้อยกว่า 773 ลบ.ม. พร้อมปรับเกลี่ยผิวถนนและติดตั้งป้ายโครงการให้เรียบร้อย

สถานที่ดำเนินการ

บ้านคลองไผ่งาม หมู่ 4 เทศบาลตำบลทุ่งทอง
อำเภอบ้านเขว้า จังหวัดชัยภูมิ

ประมาณราคา

18 ธันวาคม 2566

ลำดับที่	รายการ	ปริมาณ		ค่าวัสดุ		ค่าแรงงาน		รวมทั้งสิ้น	หมายเหตุ
		จำนวน	หน่วย	หน่วยละ	รวม	หน่วยละ	รวม		
1	ปริมาณงาน ลูกรังพร้อมเื้อ	773	ลบ.ม.	190	146,870	-	-	146,870	(ราคาน้ำมัน
	เกลี่ยปรับแต่งบริเวณพื้นที่								30.00 -
	ดำเนินการให้เรียบร้อย								30.99 บ/ล
รวมค่าดำเนินการ								146,870.00	
Factor F 1.3642								53,490.05	
รวมค่าก่อสร้าง								200,360.05	
คิดเป็นเงินค่าก่อสร้างเพียง								200,000.00	

รับรองสำเนาถูกต้อง



(นางนภาพร ทิมพลีชัย)

นักจัดการงานทั่วไปชำนาญการ

ชื่อโครงการ
ปริมาณงาน

ซ่อมแซมถนนลูกรังพื้นที่ ๓.5 บ้านโนนตาต
ซ่อมแซมถนนลูกรังพื้นที่การเกษตรพื้นที่รอบหมู่บ้าน บ้านโนนตาต ช่วงที่ 1 สายป่าช้าไปลำ
หัวขี้ลอง กว้าง 3 เมตร ยาว 500 เมตร(ลูกรัง 53 ลบ.ม.) ช่วงที่ 2 สายเรียบลำหัวขี้ลองไป
งานทั้งสองด้าน กว้าง 3 เมตร ยาว 1,200 เมตร(ลูกรัง 150 ลบ.ม.) ช่วงที่ 3 สายไปบ่อขยะ
กว้าง 3 เมตร ยาว 600 เมตร(ลูกรัง 80 ลบ.ม.) ช่วงที่ 4 สายกุดเป็นไปหนองแก กว้าง 3
เมตร ยาว 1,000 เมตร(ลูกรัง 120 ลบ.ม.) ช่วงที่ 5 สายกุดเป็นไปหนองค้อกว้าง 3 เมตร
ยาว 800 เมตร (ลูกรัง 80 ลบ.ม.) ช่วงที่ 6 สายบ่อขยะไปหนองปลาหลู กว้าง 3 เมตร ยาว
1,000 เมตร(ลูกรัง 120 ลบ.ม.) ช่วงที่ 7 สายหัวขี้ลองไปนางละออง กว้าง 3 เมตร ยาว 900
เมตร(ลูกรัง 85 ลบ.ม.) ช่วงที่ 8 สายนาบายประเสริฐไปนาบายจาน กว้าง 3 เมตร ยาว 900
เมตร(ลูกรัง 85 ลบ.ม.) โดยการลงลูกรังผิวถนนหนาเฉลี่ย 0.10 เมตร(ช่วงเบ้นท์ถมบ้นบ่อ)
ปริมาตรลูกรังรวมไม่น้อยกว่า 773 ลบ.ม. พร้อมปรับเกลี่ยผิวถนนและติดตั้งป้ายโครงการให้
เรียบร้อย

แบบ

สถานที่ก่อสร้าง บ้านโนนตาต หมู่ 5 เทศบาลตำบลทุ่งทอง
เทศบาลตำบลทุ่งทอง อำเภอบ้านเขว้า จังหวัดชัยภูมิ

ประมาณการตามแบบ ปร.4 จำนวน 1 แผ่น

ประมาณราคา เมื่อวันที่ 18 ธันวาคม 2566

ลำดับ ที่	รายการ	ค่าวัสดุและ ค่าแรงงาน รวมเป็นเงิน (บาท)	Factor f	ค่าก่อสร้างทั้งหมด รวมเป็นเงิน (บาท)	หมายเหตุ
1.	ประเภทงานอาคาร				Factor = เงินจ่ายล่วงหน้า 0 % ดอกเบี้ยเงินกู้ 7 % เงินประกันผลงานหัก 0 % ภาษี 7 %
2.	ประเภทงานถนน	146,870.00	1.3642	200,360.05	
3.	ประเภทงานชลประทาน				
4.	ประเภทงานสะพานและท่อเชื่อม				
5.	ประเภทงานปรับปรุงระบบประปา				
6.	ประเภทงานจ้างเหมา				
รวมค่าก่อสร้าง				200,360.05	
คิดเป็นเงินค่าดำเนินการเพียง				200,000.00	
ตัวอักษร				(-สองแสนบาทถ้วน-)	

(ลงชื่อ) ผู้ประมาณราคา
(นายบัณฑิต เสมอ)

ตำแหน่ง นายช่างโยธาชำนาญงาน

(ลงชื่อ) ตรวจสอบ/เห็นชอบ

(นายสุบัน เทียบเพชร)

ตำแหน่ง ผู้อำนวยการกองช่าง รักษาราชการแทน
ปลัดเทศบาลตำบลทุ่งทอง

(ลงชื่อ) อนุมัติ

(นายสมณวิมล หมั่นอุตสาห์)

ตำแหน่ง นายกเทศมนตรีตำบลทุ่งทอง

รับรองสำเนาถูกต้อง

(นางนภาพร ทิมพลีชัย)

นักจัดการงานทั่วไปชำนาญการ

ชื่อโครงการ
ปริมาณงาน

ซ่อมแซมถนนลูกรังพื้นที่ ม.5 บ้านโนนตาด
ซ่อมแซมถนนลูกรังพื้นที่การเกษตรพื้นที่รอบหมู่บ้าน บ้านโนนตาด ช่วงที่ 1 สายป่าช้าไปลำ
ห้วยซีลอง กว้าง 3 เมตร ยาว 500 เมตร(ลูกรัง 53 ลบ.ม.) ช่วงที่ 2 สายเรียบลำห้วยคลองไผ่
งามห้วยสองด้าน กว้าง 3 เมตร ยาว 1,200 เมตร(ลูกรัง 150 ลบ.ม.) ช่วงที่ 3 สายไปบ่อขยะ
กว้าง 3 เมตร ยาว 600 เมตร(ลูกรัง 80 ลบ.ม.) ช่วงที่ 4 สายกุดเป็นไปหนองแถ กว้าง 3
เมตร ยาว 1,000 เมตร(ลูกรัง 120 ลบ.ม.) ช่วงที่ 5 สายกุดเป็นไปหนองคล้อกว้าง 3 เมตร
ยาว 800 เมตร (ลูกรัง 80 ลบ.ม.) ช่วงที่ 6 สายบ่อขยะไปหนองปลาหลู กว้าง 3 เมตร ยาว
1,000 เมตร(ลูกรัง 120 ลบ.ม.) ช่วงที่ 7 สายห้วยลึกไปนางางละออง กว้าง 3 เมตร ยาว 900
เมตร(ลูกรัง 85 ลบ.ม.) ช่วงที่ 8 สายนายายประเสริฐไปนายายจาม กว้าง 3 เมตร ยาว 900
เมตร(ลูกรัง 85 ลบ.ม.) โดยการลงลูกรังมีฉนวนหนาเฉลี่ย 0.10 เมตร(ช่วงเป็นหลุม,บึงบ่อ)
ปริมาณลูกรังรวมไม่น้อยกว่า 773 ลบ.ม. พร้อมปรับเกลี่ยผิวถนนและติดตั้งป้ายโครงการให้
เรียบร้อย

สถานที่ดำเนินการ

บ้านโนนตาด หมู่ 5 เทศบาลตำบลทุ่งทอง
อำเภอบ้านเป้า จังหวัดชัยภูมิ

ประมาณราคา

19 ธันวาคม 2566

ลำดับ ที่	รายการ	ปริมาณ		ค่าวัสดุ		ค่าแรงงาน		รวมทั้งสิ้น	หมายเหตุ
		จำนวน	หน่วย	หน่วย ละ	รวม	หน่วย ละ	รวม		
1	ปริมาณรงาน ลูกรังพร้อมไถ	773	ลบ.ม.	190	146,870	-	-	146,870	(ราคาปรับ)
	เกลี่ยปรับแต่งบริเวณพื้นที่								30.00 -
	ดำเนินการให้เรียบร้อย								30.00 w/e
รวมค่าดำเนินการ								146,870.00	
Factor F 1.3642								53,490.05	
รวมค่าก่อสร้าง								200,360.05	
คิดเป็นเงินค่าก่อสร้างเพียง								200,000.00	

รับรองสำเนาถูกต้อง



(นางนภาพร ทิมพิสัย)

นักจัดการงานทั่วไปชำนาญการ

สรุปผลการประมาณราคา

ปร.5

ชื่อโครงการ
ปริมาณงาน

ซ่อมแซมถนนลูกรังพื้นที่ ม.8 บ้านหนองโสมง
ซ่อมแซมถนนลูกรังพื้นที่การเกษตรพื้นที่รอบหมู่บ้าน บ้านหนองโสมง ช่วงที่ 1 สายโรงเรือไปยัง
สถานีสูบน้ำไฟฟ้า - ท่ากยวง กว้าง 5 เมตร ยาว 1,800 เมตร(ลูกรัง 150 ลบ.ม.) ช่วงที่ 2
สายนานายประมวลไปโปร่งไถ่ เขื่อนยาง กว้าง 4 เมตร ยาว 1,800 เมตร (ลูกรัง 130 ลบ.ม.)
ช่วงที่ 3 สายลาดยางไปท่ากยวง - หนองก้านเหลือง กว้าง 3 เมตร ยาว 1,500 เมตร (ลูกรัง
120 ลบ.ม.) ช่วงที่ 4 สายจากถนนวิหิตาไปหนองแก กว้าง 3 เมตร ยาว 700 เมตร(ลูกรัง 80
ลบ.ม.) ช่วงที่ 5 สายจากนายปายโนลำห้วยหวาย กว้าง 3 เมตร ยาว 1,000 เมตร(ลูกรัง
100 ลบ.ม.) โดยการลงลูกรังผิวถนนหนาเฉลี่ย 0.10 เมตร(ช่วงเป็นหลุมเป็นบ่อ) ปริมาตร
ลูกรังรวมไม่น้อยกว่า 580 ลบ.ม. พร้อมรับ, กว๊วยผิวถนนและติดตั้งป้ายโครงการให้เรียบร้อย

แบบ

สถานที่ก่อสร้าง

บ้านหนองโสมง หมู่ 8 เทศบาลตำบลทุ่งทอง
เทศบาลตำบลทุ่งทอง อำเภอบ้านเขว้า จังหวัดชัยภูมิ

ประมาณการตามแบบ

ปร.4 จำนวน 1 แผ่น

ประมาณราคา

เมื่อวันที่ 18 ธันวาคม 2566

ลำดับ ที่	รายการ	ค่าวัสดุและ ค่าแรงงาน รวมเป็นเงิน (บาท)	Factor f	ค่าก่อสร้างทั้งหมด รวมเป็นเงิน (บาท)	หมายเหตุ
1.	ประมาณงานอาคาร				Factor F เงินจ่ายล่วงหน้า ๑ % ดอกเบี้ยเงินกู้ 7 % เงินประกันผลงานหัก ๑ % ภาษี 7 %
2.	ประเภทงานถนน	110,200.00	1.3642	150,334.84	
3.	ประเภทงานชลประทาน				
4.	ประเภทงานสะพานและท่อ, ซ่อม				
5.	ประเภทงานปรับปรุงระบบประปา				
6.	ประเภทงานจ้างเหมา				
รวมค่าก่อสร้าง				150,334.84	
คิดเป็นเงินค่าดำเนินการเพียง				150,000.00	
ตัวอักษร				(-หนึ่งแสนห้าหมื่นบาทถ้วน-)	

(ลงชื่อ) ผู้ประมาณราคา
(นายบัณฑิต เสมอ)
ตำแหน่ง นายช่างโยธาชำนาญงาน

(ลงชื่อ) ตรวจชอบ/เห็นชอบ
(นายสุนัน เทียบเพชร)
ตำแหน่ง ผู้อำนวยการกองช่าง ราชการทหารแทน
ปลัดเทศบาลตำบลทุ่งทอง

(ลงชื่อ) อนุมัติ
(นายสมถวิล หมักอุตสวรรค์)
ตำแหน่ง นายกเทศมนตรีตำบลทุ่งทอง

รับรองสำเนาถูกต้อง

.....

(นางนภาพร ทิมพลีชัย)
นักจัดการงานทั่วไปชำนาญการ

รายละเอียดประมาณราคา

(ปร.4)

ชื่อโครงการ
ปริมาณงาน

ซ่อมแซมถนนลูกรังพื้นที่ ม.8 บ้านหนองโสมง
ซ่อมแซมถนนลูกรังพื้นที่การเกษตรพื้นที่รอบหมู่บ้าน บ้านหนองโสมง ช่วงที่ 1 สายโรงเรือไปยังสถานีสูบน้ำไฟฟ้า - ท่ากกลาง กว้าง 5 เมตร ยาว 1,800 เมตร(ลูกรัง 150 ลบ.ม.) ช่วงที่ 2 สายนายายประมวลไปโปร่งไก่อ - เชื้อนยาง กว้าง 4 เมตร ยาว 1,800 เมตร (ลูกรัง 130 ลบ.ม.) ช่วงที่ 3 สายลาดยางไปท่ากกล้อ - หนองก้านเหลือง กว้าง 3 เมตร ยาว 1,500 เมตร (ลูกรัง 120 ลบ.ม.) ช่วงที่ 4 สายจากนายวิชาโบ้หนองแก กว้าง 3 เมตร ยาว 700 เมตร(ลูกรัง 80 ลบ.ม.) ช่วงที่ 5 สายจากนายบ้ายไปลำห้วยหวาย กว้าง 3 เมตร ยาว 1,000 เมตร(ลูกรัง 100 ลบ.ม.) โดยการลงลูกรังผิวถนนหนาเฉลี่ย 0.10 เมตร(ช่วงเป็นหลุมเป็นบ่อ) ปริมาตรลูกรังรวมไม่น้อยกว่า 580 ลบ.ม. พร้อมปรับเกลี่ยผิวถนนและติดตั้งป้ายโครงการให้เรียบร้อย

สถานที่ดำเนินการ

บ้านหนองโสมง หมู่ 8 เทศบาลตำบลทุ่งทอง
อำเภอบ้านเขว้า จังหวัดชัยภูมิ

ประมาณราคา

19 ธันวาคม 2566

ลำดับ ที่	รายการ	ปริมาณ		ค่าวัสดุ		ค่าแรงงาน		รวมทั้งสิ้น	หมายเหตุ
		จำนวน	หน่วย	หน่วย ละ	รวม	หน่วย ละ	รวม		
1	ปริมาตรงาน ลูกรังพร้อมไถ	580	ลบ.ม.	190	110,200	-	-	110,200	(ราคาน้ำมัน
	เกลี่ยปรับแต่งบริเวณพื้นที่								30.00 -
	ดำเนินการให้เรียบร้อย								30.99 พ/ถ)
รวมค่าดำเนินการ								110,200.00	
Factor F 1.3642								40,134.84	
รวมค่าก่อสร้าง								150,334.84	
คิดเป็นเงินค่าก่อสร้างเพียง								150,000.00	

รับรองสำเนาถูกต้อง



(นางนภาพร ทิมพลีชัย)

นักจัดการงานทั่วไปชำนาญการ

รายละเอียดประมาณราคา

(ปร.4)

ชื่อโครงการ ช่อมแซมถนนลูกรังพื้นที่ ม.10 บ้านโนนโก
 ปริมาณงาน ช่อมแซมถนนลูกรังพื้นที่การเกษตรพื้นที่รอบหมู่บ้าน บ้านโนนโก ช่วงที่ 1 สายบ้านโนนโกไปบ้านหนองแถม กว้าง 5 เมตร ยาว 4,000 เมตร (ลูกรัง 220 ลบ.ม.) ช่วงที่ 2 สายลาดยางไปรังดินแดง กว้าง 4 เมตร ยาว 3,000 เมตร (ลูกรัง 180 ลบ.ม.) ช่วงที่ 3 สายนาบายประสิทธิ์ไปหาดยาว กว้าง 3 เมตร ยาว 800 เมตร (ลูกรัง 60 ลบ.ม.) ช่วงที่ 4 สายเรียบคลองส่งน้ำ กว้าง 3 เมตร ยาว 700 เมตร (ลูกรัง 50 ลบ.ม.) โดยการลงลูกรังผิวถนนหนาเฉลี่ย 0.10 เมตร (ช่วงเป็นหลุม.เป็นบ่อ) ปริมาตรลูกรังรวมไม่น้อยกว่า 510 ลบ.ม. พร้อมปรับเกลี่ยผิวถนนและติดตั้งป้ายโครงการให้เรียบร้อย
 สถานที่ดำเนินการ บ้านโนนโก หมู่ 10 เทศบาลตำบลทุ่งทอง อำเภอบ้านเขว้า จังหวัดชัยภูมิ
 ประมาณราคา 1๙ ธันวาคม 2566

ลำดับที่	รายการ	ปริมาณ		ค่าวัสดุ		ค่าแรงงาน		รวมทั้งสิ้น	หมายเหตุ
		จำนวน	หน่วย	หน่วยละ	รวม	หน่วยละ	รวม		
1	ปริมาณรงาน ลูกรังพร้อมไถ	510	ลบ.ม.	190	96,900	-	-	96,900	(ราคาน้ำมัน
	เกลี่ยปรับแต่งบริเวณพื้นที่								30.00 -
	ดำเนินการให้เรียบร้อย								30.99 w/ล)
รวมค่าดำเนินการ								96,900.00	
Factor F 1.3642								35,290.98	
รวมค่าก่อสร้าง								132,190.98	
คิดเป็นเงินค่าก่อสร้างเหียง								132,000.00	

รับรองสำเนาถูกต้อง



(นางนภาพร ทิมพิลชัย)
 นักจัดการงานทั่วไปชำนาญการ

ชื่อโครงการ
ปริมาณงาน

ซ่อมแซมถนนลูกรังพื้นที่ ม.16 บ้านหนองแวง
ซ่อมแซมถนนลูกรังพื้นที่การเกษตรที่รอบหมู่บ้าน บ้านหนองแวง ช่วงที่ 1 สายบ้านบ้าน
หนองแวงไปสถานีสูบน้ำเฉลิมพระเกียรติ กว้าง 4 เมตร ยาว 3,000 เมตร (ลูกรัง 250 ลบ.ม.)
ช่วงที่ 2 สายสุดถนนคอนกรีตไปหนองหมูเก่า กว้าง 4 เมตร ยาว 1,000 เมตร (ลูกรัง 150 ลบ.
ม.) ช่วงที่ 3 สายหนองบักแด้ไปโรงเรือ กว้าง 4 เมตร ยาว 1,000 เมตร (ลูกรัง 180 ลบ.ม.)
โดยการลงลูกรังผิวถนนหนาเฉลี่ย 0.10 เมตร (ช่วงเป็นหลุมเป็นบ่อ) ปริมาตรลูกรังรวมไม่น้อย
กว่า 580 ลบ.ม. พร้อมปรับเกลี่ยผิวถนนและติดตั้งป้ายโครงการให้เรียบร้อย

แบบ

สถานที่ก่อสร้าง

บ้านหนองแวง หมู่ 16 เทศบาลตำบลทุ่งทอง
เทศบาลตำบลทุ่งทอง อำเภอบ้านเขว้า จังหวัดชัยภูมิ

ประมาณการตามแบบ

ปร.4 จำนวน 1 แผ่น

ประมาณราคา

เมื่อวันที่ 18 ธันวาคม 2566

ลำดับ ที่	รายการ	ค่าวัสดุและ ค่าแรงงาน รวมเป็นเงิน (บาท)	Factor f	ค่าก่อสร้างทั้งหมด รวมเป็นเงิน (บาท)	หมายเหตุ
1.	ประเภทงานอาคาร	110,200.00	1.3642	150,334.84	Factor F เงินสำรองหน้า 0 % ดอกเบี้ยเงินกู้ 7 % เงินประกันผลงาน 0 % ภาษี 7 %
2.	ประเภทงานถนน				
3.	ประเภทงานชลประทาน				
4.	ประเภทงานสะพานและท่อเชื่อม				
5.	ประเภทงานปรับปรุงระบบประปา				
6.	ประเภทงานจ้างเหมา				
รวมค่าก่อสร้าง				150,334.84	
คิดเป็นเงินค่าดำเนินการเพียง				150,000.00	
ตัวอักษร				(-หนึ่งแสนห้าหมื่นบาทถ้วน-)	

(ลงชื่อ) ผู้ประมาณราคา
(นายบัณฑิต เสง)

ตำแหน่ง นายช่างโยธาชำนาญงาน

(ลงชื่อ) ตรวจสอบ/เห็นชอบ
(นายสุนัน เทียบเพชร)

ตำแหน่ง ผู้อำนวยการกองช่าง รักษาราชการแทน
ปลัดเทศบาลตำบลทุ่งทอง

(ลงชื่อ) อนุมัติ
(นายสมถวิล หมั่นอุตสาห์)

ตำแหน่ง นายกเทศมนตรีตำบลทุ่งทอง

รับรองสำเนาถูกต้อง

(นางนภาพร พิมพ์ชัย)

นักจัดการงานทั่วไปชำนาญการ


รายละเอียดประมาณราคา

(ปร.4)

ชื่อโครงการ ช่อมแซมถนนลูกรังพื้นที่ ม.16 บ้านหนองแวม
 ปริมาณงาน ช่อมแซมถนนลูกรังพื้นที่การเกษตรพื้นที่รอบหมู่บ้าน บ้านหนองแวม ช่วงที่ 1 สายบ้านบ้านหนองแวมไปสถานีสูบน้ำเฉลิมพระเกียรติ กว้าง 4 เมตร ยาว 3,000 เมตร (ลูกรัง 250 ลบ.ม.)
 ช่วงที่ 2 สายสุดถนนคอนกรีตไปหนองหนูน้า กว้าง 4 เมตร ยาว 1,000 เมตร (ลูกรัง 150 ลบ.ม.)
 ช่วงที่ 3 สายหนองบักแปงไปโรงเรีอ กว้าง 4 เมตร ยาว 1,000 เมตร (ลูกรัง 180 ลบ.ม.)
 โดยการลงลูกรังมีความหนาเฉลี่ย 0.10 เมตร (ช่วงเป็นหลุมเป็นบ่อ) ปริมาตรลูกรังรวมไม่น้อยกว่า 580 ลบ.ม. พร้อมปรับเกลี่ยผิวถนนและติดตั้งป้ายโครงการให้เรียบร้อย
 สถานที่ดำเนินการ บ้านหนองแวม หมู่ 16 เทศบาลตำบลทุ่งทอง
 อำเภอบ้านเขว้า จังหวัดชัยภูมิ
 ประมาณราคา 18 ธันวาคม 2566

ลำดับที่	รายการ	ปริมาณ		ค่าวัสดุ		ค่าแรงงาน		รวมทั้งสิ้น	หมายเหตุ
		จำนวน	หน่วย	หน่วยละ	รวม	หน่วยละ	รวม		
1	ปริมาณรงาน ลูกรังพร้อมโก	580	ลบ.ม.	190	110,200	-	-	110,200	(ราคาน้ำมัน
	เกลี่ยปรับแต่งบริเวณพื้นที่								30.00-
	ดำเนินการให้เรียบร้อย								30.99 บ./ล)
รวมค่าดำเนินการ								110,200.00	
Factor F 1.3642								40,134.84	
รวมค่าก่อสร้าง								150,334.84	
คิดเป็นเงินค่าก่อสร้างเพียง								150,000.00	

รับรองสำเนาถูกต้อง


 (นางนภาพร ทิมพลีชัย)
 นักจัดการงานทั่วไปชำนาญการ

ชื่อโครงการ
ปริมาณงาน

ซ่อมแซมถนนลูกรังพื้นที่ ม.18 บ้านโนนส้มเฒ
ซ่อมแซมถนนลูกรังพื้นที่การเกษตรพื้นที่รอบหมู่บ้าน บ้านโนนส้มเฒ ช่วงที่ 1 สายยังหนอง
อี.กิ่ง กว้าง 3 เมตร ยาว 800 เมตร (ลูกรัง 100 ลบ.ม.) ช่วงที่ 2 สายกุดเขินไปวังก้านสูง กว้าง
3 เมตร ยาว 1,800 เมตร (ลูกรัง 170 ลบ.ม.) ช่วงที่ 3 สายหนองไข่มฝำไปหนองคล้อ กว้าง 3
เมตร ยาว 1,000 เมตร (ลูกรัง 140 ลบ.ม.) ช่วงที่ 4 สายสะพานขาวไปหนองกม.แก้ว กว้าง 3
เมตร ยาว 1,200 เมตร (ลูกรัง 153 ลบ.ม.) ช่วงที่ 5 สายบ้านห้วยไปหนองกอกแก้ว กว้าง 3
เมตร ยาว 900 เมตร (ลูกรัง 125 ลบ.ม.) ช่วงที่ 6 สายบ้านนางแหวนไปบ้านนางคุ้ม กว้าง 3
เมตร ยาว 600 เมตร (ลูกรัง 85 ลบ.ม.) โดยการลงลูกรังมีคอนกรีตหนาเฉลี่ย 0.10 เมตร(ช่วงเป็น
หลุมเป็นบ่อ) ปริมาตรลูกรังรวมไม่น้อยกว่า 773 ลบ.ม. พร้อมปรับแก้ไขผิวถนนและติดตั้งป้าย
โครงการให้เรียบร้อย

แบบ

สถานที่ก่อสร้าง

บ้านโนนส้มเฒ หมู่ 18 เทศบาลตำบลทุ่งทอง
เทศบาลตำบลทุ่งทอง อำเภอบ้านเขว้า จังหวัดชัยภูมิ


ประมาณการตามแบบ

ปร.4 จำนวน 1 แผ่น


ประมาณราคา

เมื่อวันที่ 18 ธันวาคม 2566


ลำดับ ที่	รายการ	ค่าวัสดุและ ค่าแรงงาน รวมเป็นเงิน (บาท)	Factor f	ค่าก่อสร้างทั้งหมด รวมเป็นเงิน (บาท)	หมายเหตุ
1.	ประเภทงานอาคาร	146,870.00	1.3642	200,360.05	Factor F เงินจ่ายล่วงหน้า 0 % ดอกเบี้ยเงินกู้ 7 % เงินประกันผลงานหัก 0 % ภาษี 1 %
2.	ประเภทงานถนน				
3.	ประเภทงานชลประทาน				
4.	ประเภทงานสะพานและท่อเชื่อม				
5.	ประเภทงานปรับปรุงระบบประปา				
6.	ประเภทงานจ้างเหมา				
รวมค่าก่อสร้าง				200,360.05	
คิดเป็นเงินค่าดำเนินการเพียง				200,000.00	
ตัวอักษร				(-สองแสนบาทถ้วน-)	

(ลงชื่อ)  ผู้ประมาณราคา
(นายบัณฑิต เสนา)

ตำแหน่ง นายช่างโยธาชำนาญงาน

(ลงชื่อ)  ตรวจสอบ/เห็นชอบ
(นายสุวัฒน์ เทียบเพชร)

ตำแหน่ง ผู้อำนวยการกองช่าง รักษาราชการแทน
ปลัดเทศบาลตำบลทุ่งทอง

(ลงชื่อ)  อานุมัติ
(นายสมณวิโรจน์ หนึ่งอุตสาห์)

ตำแหน่ง นายกเทศมนตรีตำบลทุ่งทอง

รับรองสำเนาถูกต้อง



(นางนภาพร ทิมพลีชัย)
นักจัดการงานทั่วไปชำนาญการ

รายละเอียดประมาณราคา

(ปร.4)

ชื่อโครงการ
ปริมาณงาน

ซ่อมแซมถนนลูกรังพื้นที่ ม.18 บ้านโนนสัมมอ
ซ่อมแซมถนนลูกรังพื้นที่การเกษตรพื้นที่รอบหมู่บ้าน บ้านโนนสัมมอ ช่วงที่ 1 สายไปหนอง
อีเก้ง กว้าง 3 เมตร ยาว 800 เมตร (ลูกรัง 100 ลบ.ม.) ช่วงที่ 2 สายกุดเข้มน้ไปวังก้านขุง กว้าง
3 เมตร ยาว 1,800 เมตร (ลูกรัง 170 ลบ.ม.) ช่วงที่ 3 สายหนองไข่น้ำไปหนองคล้อ กว้าง 3
เมตร ยาว 1,000 เมตร (ลูกรัง 140 ลบ.ม.) ช่วงที่ 4 สายสะพานขาวไปหนองกอแก้ว กว้าง 3
เมตร ยาว 1,200 เมตร (ลูกรัง 153 ลบ.ม.) ช่วงที่ 5 สายบ้านห้วยไปหนองกอแก้ว กว้าง 3
เมตร ยาว 900 เมตร (ลูกรัง 125 ลบ.ม.) ช่วงที่ 6 สายบ้านนางแหนไปบ้านนางคุ้ม กว้าง 3
เมตร ยาว 600 เมตร (ลูกรัง 85 ลบ.ม.) โดยการลงลูกรังผิวถนนหนาเฉลี่ย 0.10 เมตร(ช่วงเป็น
หลุมเป็นบ่อ) ปริมาตรลูกรังรวมไม่น้อยกว่า 773 ลบ.ม. พร้อมปรับเกลี่ยผิวถนนและติดตั้งป้าย
โครงการให้เรียบร้อย

สถานที่ดำเนินการ

บ้านโนนสัมมอ หมู่ 18 เทศบาลตำบลทุ่งทอง
อำเภอน้ำหนาว จังหวัดชัยภูมิ

ประมาณราคา

18 ธันวาคม 2566

ลำดับ ที่	รายการ	ปริมาณ		ค่าวัสดุ		ค่าแรงงาน		รวมทั้งสิ้น	หมายเหตุ
		จำนวน	หน่วย	หน่วย ละ	รวม	หน่วย ละ	รวม		
1	ปริมาณงาน ลูกรังพร้อมไถ	773	ลบ.ม.	190	146,870	-	-	146,870	(ราคาน้ำมัน)
	เกลี่ยปรับแต่งบริเวณพื้นที่								30.00 -
	ดำเนินการให้เรียบร้อย								30.99 บ./ล
รวมค่าดำเนินการ								146,870.00	
Factor F 1.3642								53,490.05	
รวมค่าก่อสร้าง								200,360.05	
คิดเป็นเงินค่าก่อสร้างเพียง								200,000.00	

รับรองสำเนาถูกต้อง


(นางนภาพร ทิมทิสัย)
นักจัดการงานทั่วไปชำนาญการ

สำนักงานเทศบาลตำบลทุ่งทอง
ตำบลบ้านเขว้า อำเภอบ้านเขว้า
จังหวัดชัยภูมิ ๓๖๑๙๐

๑๔ ธันวาคม ๒๕๖๖

เรื่อง ขออนุมัติใช้จ่ายเงินสะสม ครั้งที่ ๑/๒๕๖๗

เรียน ประธานสภาเทศบาลตำบลทุ่งทอง

สิ่งที่ส่งมาด้วย สำเนาบันทึกขออนุมัติใช้จ่ายเงินสะสม ครั้งที่ ๑/๒๕๖๗ จำนวน ๑ ชุด

ตามที่กองช่างได้รับหนังสือแจ้งความเดือดร้อนจากสมาชิกสภาเทศบาลตำบลทุ่งทอง ประชาชนได้รับความเดือดร้อนจากการคมนาคมและเส้นทางขนส่งผลผลิตทางการเกษตร รวมทั้งโครงสร้างพื้นฐานในพื้นที่เทศบาลตำบลทุ่งทองได้รับความเสียหาย ซึ่งเกิดจากการเกิดอุทกภัย และอ้างถึงบันทึกข้อความ กองช่าง ที่ ๕๔๔๐๓/๒๕๖๗ ลงวันที่ ๒๐ ธันวาคม ๒๕๖๖ เรื่อง รายงานการสำรวจพื้นที่และประเมินค่าความเสียหาย จึงเสนอญัตติขออนุมัติใช้จ่ายเงินสะสม ครั้งที่ ๑/๒๕๖๗ ซึ่งเป็นอำนาจอนุมัติของสภาท้องถิ่น โดยมีหลักการและเหตุผล ดังนี้

๑. ซ่อมแซมถนนลูกรังพื้นที่ ม.๑ บ้านเขว้า (นอกเขต)

โดยซ่อมแซมถนนลูกรังพื้นที่การเกษตรพื้นที่รอบหมู่บ้าน บ้านเขว้า (นอกเขต) ช่วงที่ ๑ สายคอน แก้วเรียบไปลำห้วยถึงฝายใหญ่ กว้าง ๓ เมตร ยาว ๑,๔๐๐ เมตร (ลูกรัง ๒๕๐ ลบ.ม.) ช่วงที่ ๒ สายหนองอัม กว้าง ๔ เมตร ยาว ๕๐๐ เมตร (ลูกรัง ๑๕๐ ลบ.ม.) ช่วงที่ ๓ สายไปนา ผอ.พัลลพ กว้าง ๓ เมตร ยาว ๕๐๐ เมตร (ลูกรัง ๙๐ ลบ.ม.) ช่วงที่ ๔ สายอร่าม กว้าง ๓ เมตร ยาว ๕๐๐ เมตร (ลูกรัง ๙๐ ลบ.ม.) โดยการลงลูกรัง ผิวถนนหนาเฉลี่ย ๐.๑๐ เมตร (ช่วงเป็นหลุมเป็นบ่อ) ปริมาตรลูกรังรวมไม่น้อยกว่า ๕๘๐ ลบ.ม. พร้อมปรับเกลี่ย ผิวถนนและติดตั้งป้ายโครงการให้เรียบร้อย สถานที่ดำเนินการ บ้านเขว้า (นอกเขต) หมู่ ๑ งบประมาณ ๑๕๐,๐๐๐.- บาท

(ตามแผนพัฒนาท้องถิ่น พ.ศ. ๒๕๖๖ - ๒๕๗๐ แกไขครั้งที่ ๑/๒๕๖๖ โครงการที่ ๒๐ หน้า ๗๓)

๒. ซ่อมแซมถนนลูกรังพื้นที่ ม.๓ บ้านโนนหมาวัว

โดยซ่อมแซมถนนลูกรังพื้นที่การเกษตรพื้นที่รอบหมู่บ้าน บ้านโนนหมาวัว ช่วงที่ ๑ สายช่วงหน้า บ้านนางละออ กว้าง ๔ เมตร ยาว ๒๐๐ เมตร (ลูกรัง ๕๐ ลบ.ม.) ช่วงที่ ๒ สายทางเข้าวัดคลองสายบัว กว้าง ๓ เมตร ยาว ๘๐๐ เมตร (ลูกรัง ๑๕๐ ลบ.ม.) ช่วงที่ ๓ สายช่วงบ้านนางเล็กไปฝายนานายทินกร กว้าง ๔ เมตร ยาว ๗๐๐ เมตร (ลูกรัง ๒๐๐ ลบ.ม.) ช่วงที่ ๔ สายช่วงไปลำห้วยหวายช่วงนานายอุตร กว้าง ๔ เมตร ยาว ๔๐๐ เมตร (ลูกรัง ๑๐๐ ลบ.ม.) ช่วงที่ ๕ สายช่วงสิ้นสุดถนน คสล.ไป ถนนลาดยาง กว้าง ๕ เมตร ยาว ๓๐๐ เมตร (ลูกรัง ๘๐ ลบ.ม.) โดยการลงลูกรังผิวถนนหนาเฉลี่ย ๐.๑๐ เมตร (ช่วงเป็นหลุมเป็นบ่อ) ปริมาตรลูกรังรวม ไม่น้อยกว่า ๕๘๐ ลบ.ม. พร้อมปรับเกลี่ยผิวถนนและติดตั้งป้ายโครงการให้เรียบร้อย สถานที่ดำเนินการ บ้าน โนนหมาวัว หมู่ ๓ งบประมาณ ๑๕๐,๐๐๐.- บาท

(ตามแผนพัฒนาท้องถิ่น พ.ศ. ๒๕๖๖ - ๒๕๗๐ แกไขครั้งที่ ๑/๒๕๖๖ โครงการที่ ๒๑ หน้า ๗๓)

รับรองสำเนาถูกต้อง

/-๒- ๓. ซ่อมแซมถนนลูกรัง.....

(นางนภาพร คิมพิชัย)
ปฎิบัติการงานทั่วไปชำนาญการ

๓. ซ่อมแซมถนนลูกรังพื้นที่ ม.๔ บ้านคลองไผ่งาม

โดยซ่อมแซมถนนลูกรังพื้นที่การเกษตรพื้นที่รอบหมู่บ้าน บ้านคลองไผ่งาม ช่วงที่ ๑ สายฝายท่าพระด้านทิศเหนือ กว้าง ๓ เมตร ยาว ๗๐๐ เมตร (ลูกรัง ๑๐๐ ลบ.ม.) ช่วงที่ ๒ สายฝายท่าพระไปหนองไผ่ล้อม กว้าง ๓ เมตร ยาว ๗๐๐ เมตร (ลูกรัง ๑๐๐ ลบ.ม.) ช่วงที่ ๓ สายฝายท่าพระด้านทิศใต้ กว้าง ๓ เมตร ยาว ๓๐๐ เมตร (ลูกรัง ๗๐ ลบ.ม.) ช่วงที่ ๔ สายไปหนองกระทุ่ม กว้าง ๓ เมตร ยาว ๒๐๐ เมตร (ลูกรัง ๔๐ ลบ.ม.) ช่วงที่ ๕ สายไปต้นตาล กว้าง ๓ เมตร ยาว ๑๐๐ เมตร (ลูกรัง ๒๓ ลบ.ม.) ช่วงที่ ๖ สายไปหนองกอแก้ว กว้าง ๓ เมตร ยาว ๘๐๐ เมตร (ลูกรัง ๑๒๐ ลบ.ม.) ช่วงที่ ๗ สายเรียบลำห้วยคลองไผ่งาม กว้าง ๓ เมตร ยาว ๘๐๐ เมตร (ลูกรัง ๑๒๐ ลบ.ม.) ช่วงที่ ๘ สายฝายท่าพระไปนา นายวัชรระ กว้าง ๓ เมตร ยาว ๕๐๐ เมตร (ลูกรัง ๘๐ ลบ.ม.) ช่วงที่ ๙ สายห้วยไผ่งามหลงไปหนองอีเก้ง กว้าง ๓ เมตร ยาว ๘๐๐ เมตร (ลูกรัง ๑๒๐ ลบ.ม.) โดยการลงลูกรังผิวถนนหนาเฉลี่ย ๐.๑๐ เมตร (ช่วงเป็นหลุมเป็นบ่อ) ปริมาตรลูกรังรวมไม่น้อยกว่า ๗๗๓ ลบ.ม. พร้อมปรับเกลี่ยผิวถนนและติดตั้งป้ายโครงการให้เรียบร้อย สถานที่ดำเนินการ บ้านคลองไผ่งาม หมู่ ๔ งบประมาณ ๒๐๐,๐๐๐.- บาท

(ตามแผนพัฒนาท้องถิ่น พ.ศ. ๒๕๖๖ - ๒๕๗๐ แก้ไขครั้งที่ ๑/๒๕๖๖ โครงการที่ ๒๒ หน้า ๗๓)

๔. ซ่อมแซมถนนลูกรังพื้นที่ ม.๕ บ้านโนนตาด

โดยซ่อมแซมถนนลูกรังพื้นที่การเกษตรพื้นที่รอบหมู่บ้าน บ้านโนนตาด ช่วงที่ ๑ สายป่าช้าไปลำห้วยชีลอง กว้าง ๓ เมตร ยาว ๕๐๐ เมตร (ลูกรัง ๕๓ ลบ.ม.) ช่วงที่ ๒ สายเรียบลำห้วยคลองไผ่งามทั้งสองด้าน กว้าง ๓ เมตร ยาว ๑,๒๐๐ เมตร (ลูกรัง ๑๕๐ ลบ.ม.) ช่วงที่ ๓ สายไปบ่อขยะ กว้าง ๓ เมตร ยาว ๖๐๐ เมตร (ลูกรัง ๘๐ ลบ.ม.) ช่วงที่ ๔ สายกุดเป็นไปหนองแก กว้าง ๓ เมตร ยาว ๑,๐๐๐ เมตร (ลูกรัง ๑๒๐ ลบ.ม.) ช่วงที่ ๕ สายกุดเป็นไปหนองค้อ กว้าง ๓ เมตร ยาว ๘๐๐ เมตร (ลูกรัง ๘๐ ลบ.ม.) ช่วงที่ ๖ สายบ่อขยะไปหนองปลาหลู กว้าง ๓ เมตร ยาว ๑,๐๐๐ เมตร (ลูกรัง ๑๒๐ ลบ.ม.) ช่วงที่ ๗ สายห้วยลึกไปนางางละออง กว้าง ๓ เมตร ยาว ๔๐๐ เมตร (ลูกรัง ๘๕ ลบ.ม.) ช่วงที่ ๘ สายนายประเสริฐไปนายจางาน กว้าง ๓ เมตร ยาว ๔๐๐ เมตร (ลูกรัง ๘๕ ลบ.ม.) โดยการลงลูกรังผิวถนนหนาเฉลี่ย ๐.๑๐ เมตร (ช่วงเป็นหลุมเป็นบ่อ) ปริมาตรลูกรังรวมไม่น้อยกว่า ๗๗๓ ลบ.ม. พร้อมปรับเกลี่ยผิวถนนและติดตั้งป้ายโครงการให้เรียบร้อย สถานที่ดำเนินการ บ้านโนนตาด หมู่ ๕ งบประมาณ ๒๐๐,๐๐๐.- บาท

(ตามแผนพัฒนาท้องถิ่น พ.ศ. ๒๕๖๖ - ๒๕๗๐ แก้ไขครั้งที่ ๑/๒๕๖๖ โครงการที่ ๒๓ หน้า ๗๔)

๕. ซ่อมแซมถนนลูกรังพื้นที่ ม.๖ บ้านด่อน

โดยซ่อมแซมถนนลูกรังพื้นที่การเกษตรพื้นที่รอบหมู่บ้าน บ้านด่อน ช่วงที่ ๑ สายรอบหนองช่องแมว กว้าง ๓ เมตร ยาว ๔๕๐ เมตร (ลูกรัง ๔๐ ลบ.ม.) ช่วงที่ ๒ สายจากศูนย์กลุ่มแม่บ้านไปลำห้วยบ้านด่อน กว้าง ๓ เมตร ยาว ๓๐๐ เมตร (ลูกรัง ๓๓ ลบ.ม.) ช่วงที่ ๓ สายเรียบลำห้วยชีลองด้านทิศเหนือไปนางางหนูละ กว้าง ๓ เมตร ยาว ๑,๐๐๐ เมตร (ลูกรัง ๑๐๐ ลบ.ม.) ช่วงที่ ๔ สายจากสะพานชีลองด้านทิศใต้ไปคลองระกา กว้าง ๓ เมตร ยาว ๑,๕๐๐ เมตร (ลูกรัง ๒๐๐ ลบ.ม.) ช่วงที่ ๕ สายคลองระกาไปฝายนายไธก่ กว้าง ๓ เมตร ยาว ๑,๕๐๐ เมตร (ลูกรัง ๒๐๐ ลบ.ม.) ช่วงที่ ๖ สายจากสะพานคลองระกาด้านทิศเหนือไปห้วยใหญ่ กว้าง ๓ เมตร ยาว ๑,๕๐๐ เมตร (ลูกรัง ๒๐๐ ลบ.ม.) โดยการลงลูกรังผิวถนนหนาเฉลี่ย ๐.๑๐ เมตร (ช่วงเป็นหลุมเป็นบ่อ) ปริมาตรลูกรังรวมไม่น้อยกว่า ๗๗๓ ลบ.ม. พร้อมปรับเกลี่ยผิวถนนและติดตั้งป้ายโครงการให้เรียบร้อย สถานที่ดำเนินการ บ้านด่อน หมู่ ๖ งบประมาณ ๒๐๐,๐๐๐.-บาท

(ตามแผนพัฒนาท้องถิ่น พ.ศ. ๒๕๖๖ - ๒๕๗๐ แก้ไขครั้งที่ ๑/๒๕๖๖ โครงการที่ ๒๔ หน้า ๗๕)

รับรองสำเนาถูกต้อง

/-๓- ๖.ซ่อมแซมถนนลูกรัง.....

(นางนภาพร พิมพ์ชัย)

นักจัดการงานทั่วไปชำนาญการ

๖. ซ่อมแซมถนนลูกรังพื้นที่ ม.๗ บ้านกุดฉนวน

โดยซ่อมแซมถนนลูกรังพื้นที่การเกษตรพื้นที่รอบหมู่บ้าน บ้านกุดฉนวน ช่วงที่ ๑ สายหลังโรงเรียนบ้านกุดฉนวนไปหนองอ้อใหญ่ กว้าง ๓ เมตร ยาว ๔๕๐ เมตร (ลูกรัง ๕๐ ลบ.ม.) ช่วงที่ ๒ สายหนองอ้อใหญ่ไปคูเมือง กว้าง ๔ เมตร ยาว ๒,๕๐๐ เมตร (ลูกรัง ๑๘๐ ลบ.ม.) ช่วงที่ ๓ สายฝายกุดฉนวนไปหนองทุ่ม กว้าง ๓ เมตร ยาว ๕๐๐ เมตร (ลูกรัง ๗๐ ลบ.ม.) ช่วงที่ ๔ สายจากนายนายกินไปหนองหญ้าปล้อง กว้าง ๓ เมตร ยาว ๗๐๐ เมตร (ลูกรัง ๑๐๐ ลบ.ม.) ช่วงที่ ๕ สายจากนายนายสมจิตร์ไปบ้านนายสวัสดิ์ กว้าง ๓ เมตร ยาว ๕๐๐ เมตร (ลูกรัง ๘๐ ลบ.ม.) ช่วงที่ ๖ สายจากบ้านนายอุทัยไปบ้านนายเหรียญ กว้าง ๓ เมตร ยาว ๓๐๐ เมตร (ลูกรัง ๓๐ ลบ.ม.) โดยการลงลูกรังผิวถนนหนาเฉลี่ย ๐.๑๐ เมตร (ช่วงเป็นหลุมเป็นบ่อ) ปริมาตรลูกรังรวมไม่น้อยกว่า ๕๑๐ ลบ.ม. พร้อมปรับเกลี่ยผิวถนนและติดตั้งป้ายโครงการให้เรียบร้อย สถานที่ดำเนินการ บ้านกุดฉนวน หมู่ ๗ งบประมาณ ๑๓๒,๐๐๐.- บาท

(ตามแผนพัฒนาท้องถิ่น พ.ศ. ๒๕๖๖ - ๒๕๗๐ แก้ไขครั้งที่ ๑/๒๕๖๖ โครงการที่ ๒๕ หน้า ๗๔)

๗. ซ่อมแซมถนนลูกรังพื้นที่ ม.๘ บ้านหนองโสมง

โดยซ่อมแซมถนนลูกรังพื้นที่การเกษตรพื้นที่รอบหมู่บ้าน บ้านหนองโสมง ช่วงที่ ๑ สายโรงเรียนไปสถานีสูบน้ำไฟฟ้า - ท่ากกลาง กว้าง ๕ เมตร ยาว ๑,๘๐๐ เมตร (ลูกรัง ๑๕๐ ลบ.ม.) ช่วงที่ ๒ สายนายประมวลไปโปร่งไก่อ - เชื้อนยาง กว้าง ๔ เมตร ยาว ๑,๘๐๐ เมตร (ลูกรัง ๑๓๐ ลบ.ม.) ช่วงที่ ๓ สายลาดยางไปท่ากคดล้อ - หนองก้านเหลือง กว้าง ๓ เมตร ยาว ๑,๕๐๐ เมตร (ลูกรัง ๑๒๐ ลบ.ม.) ช่วงที่ ๔ สายจากนายนายวิชาไปหนองแก กว้าง ๓ เมตร ยาว ๗๐๐ เมตร (ลูกรัง ๘๐ ลบ.ม.) ช่วงที่ ๕ สายจากนายนายปีย์ไปลำห้วยหวาย กว้าง ๓ เมตร ยาว ๑,๐๐๐ เมตร (ลูกรัง ๑๐๐ ลบ.ม.) โดยการลงลูกรังผิวถนนหนาเฉลี่ย ๐.๑๐ เมตร (ช่วงเป็นหลุมเป็นบ่อ) ปริมาตรลูกรังรวมไม่น้อยกว่า ๕๘๐ ลบ.ม. พร้อมปรับเกลี่ยผิวถนนและติดตั้งป้ายโครงการให้เรียบร้อย สถานที่ดำเนินการ บ้านหนองโสมง หมู่ ๘ งบประมาณ ๑๕๐,๐๐๐.- บาท

(ตามแผนพัฒนาท้องถิ่น พ.ศ. ๒๕๖๖ - ๒๕๗๐ แก้ไขครั้งที่ ๑/๒๕๖๖ โครงการที่ ๒๖ หน้า ๗๔)

๘. ซ่อมแซมถนนลูกรังพื้นที่ ม.๙ บ้านกุดไข่นุ่น

โดยซ่อมแซมถนนลูกรังพื้นที่การเกษตรพื้นที่รอบหมู่บ้าน บ้านกุดไข่นุ่น ช่วงที่ ๑ สายหลังวัดกุดไข่นุ่นไปหนองหญ้าปล้อง กว้าง ๓ เมตร ยาว ๑,๓๐๐ เมตร (ลูกรัง ๕๐ ลบ.ม.) ช่วงที่ ๒ สายเรียนลำห้วยคลองไผ่งามจากนางใหม่ไปนายนาวบัว กว้าง ๔ เมตร ยาว ๕๐๐ เมตร (ลูกรัง ๕๐ ลบ.ม.) ช่วงที่ ๓ สายเรียบลำห้วยคลองไผ่งามจากสะพานไปบ้านนายทองสูง กว้าง ๓ เมตร ยาว ๓๐๐ เมตร (ลูกรัง ๓๐ ลบ.ม.) ช่วงที่ ๔ สายจากนายนายทองดีไปฝายนายเรียง กว้าง ๓ เมตร ยาว ๗๐๐ เมตร (ลูกรัง ๔๐ ลบ.ม.) ช่วงที่ ๕ สายรอบบ่อขยะ กว้าง ๓ เมตร ยาว ๓๐๐ เมตร (ลูกรัง ๓๐ ลบ.ม.) ช่วงที่ ๖ สายคุ้มหอบศอกไปฝายกุดคู่ กว้าง ๓ เมตร ยาว ๕๐๐ เมตร (ลูกรัง ๕๐ ลบ.ม.) ช่วงที่ ๗ สายจากสะพานลำห้วยคลองทองกลางไปนางนงเหี้ยศรี กว้าง ๓ เมตร ยาว ๕๐๐ เมตร (ลูกรัง ๕๐ ลบ.ม.) ช่วงที่ ๘ สายจากสะพานลำห้วยคลองทองกลางไปด้านทิศตะวันตก กว้าง ๓ เมตร ยาว ๘๐๐ เมตร (ลูกรัง ๗๐ ลบ.ม.) ช่วงที่ ๙ สายจากนายนายทองขาวไปฝายหนองเรียง กว้าง ๓ เมตร ยาว ๕๐๐ เมตร (ลูกรัง ๕๐ ลบ.ม.) ช่วงที่ ๑๐ สายจากนายนายสวัสดิ์ไปนายนายทองสูง กว้าง ๓ เมตร ยาว ๕๐๐ เมตร (ลูกรัง ๕๐ ลบ.ม.) ช่วงที่ ๑๑ สายกุดไข่นุ่นไปบ้านไร่ กว้าง ๕ เมตร ยาว ๒,๐๐๐ เมตร (ลูกรัง ๑๐๐ ลบ.ม.) ช่วงที่ ๑๒ สายนางคำปูนไปหนองเรียง กว้าง ๔ เมตร ยาว ๗๐๐ เมตร (ลูกรัง ๗๓ ลบ.ม.) ช่วงที่ ๑๓ สายนา

รับรองสำเนาถูกต้อง

/-๔- นางบุญหลายไปกุดชุมแสง.....

(นางนภาพร ทิมพลีชัย)
นักจัดการงานทั่วไปชำนาญการ

นางบุญหลายไปกุดชุมแสง กว้าง ๓ เมตร ยาว ๔๐๐ เมตร (ลูกรั้ง ๔๐ ลบ.ม.) ช่วงที่ ๑๔ สายบ้านนายหลาวไป นานางแดงอ่อน กว้าง ๓ เมตร ยาว ๓๐๐ เมตร (ลูกรั้ง ๓๐ ลบ.ม.) ช่วงที่ ๑๕ สายเรียบหนองโจ้ง กว้าง ๓ เมตร ยาว ๓๐๐ เมตร (ลูกรั้ง ๓๐ ลบ.ม.) ช่วงที่ ๑๖ สายเรียบหนองมนต์ กว้าง ๓ เมตร ยาว ๓๐๐ เมตร (ลูกรั้ง ๓๐ ลบ.ม.) โดยการลงลูกรั้งผิวถนนหนาเฉลี่ย ๐.๑๐ เมตร (ช่วงเป็นหลุมเป็นบ่อ) ปริมาตรลูกรั้งรวมไม่น้อยกว่า ๗๗๓ ลบ.ม. พร้อมปรับเกลี่ยผิวถนนและติดตั้งป้ายโครงการให้เรียบร้อย สถานที่ดำเนินการ บ้านกุดไข่มุนี หมู่ ๙ งบประมาณ ๒๐๐,๐๐๐.- บาท

(ตามแผนพัฒนาท้องถิ่น พ.ศ. ๒๕๖๖ - ๒๕๗๐ แก้ไขครั้งที่ ๑/๒๕๖๖ โครงการที่ ๒๗ หน้า ๗๕)

๙. ซ่อมแซมถนนลูกรั้งพื้นที่ ม.๑๐ บ้านโนนโก

โดยซ่อมแซมถนนลูกรั้งพื้นที่การเกษตรพื้นที่รอบหมู่บ้าน บ้านโนนโก ช่วงที่ ๑ สายบ้านโนนโก ไปบ้านหนองแวม กว้าง ๕ เมตร ยาว ๔,๐๐๐ เมตร (ลูกรั้ง ๒๒๐ ลบ.ม.) ช่วงที่ ๒ สายลาดยางไปวังดินแดง กว้าง ๔ เมตร ยาว ๓,๐๐๐ เมตร (ลูกรั้ง ๑๘๐ ลบ.ม.) ช่วงที่ ๓ สายนายประสิทธิ์ไปหาดยาว กว้าง ๓ เมตร ยาว ๘๐๐ เมตร (ลูกรั้ง ๖๐ ลบ.ม.) ช่วงที่ ๔ สายเรียบคลองส่งน้ำ กว้าง ๓ เมตร ยาว ๗๐๐ เมตร (ลูกรั้ง ๕๐ ลบ.ม.) โดยการลงลูกรั้งผิวถนนหนาเฉลี่ย ๐.๑๐ เมตร (ช่วงเป็นหลุมเป็นบ่อ) ปริมาตรลูกรั้งรวมไม่น้อยกว่า ๕๑๐ ลบ.ม. พร้อมปรับเกลี่ยผิวถนนและติดตั้งป้ายโครงการให้เรียบร้อย สถานที่ดำเนินการ บ้านโนนโก หมู่ ๑๐ งบประมาณ ๑๓๒,๐๐๐.- บาท

(ตามแผนพัฒนาท้องถิ่น พ.ศ. ๒๕๖๖ - ๒๕๗๐ แก้ไขครั้งที่ ๑/๒๕๖๖ โครงการที่ ๒๘ หน้า ๗๕)

๑๐. ซ่อมแซมถนนลูกรั้งพื้นที่ ม.๑๑ บ้านม่วง

โดยซ่อมแซมถนนลูกรั้งพื้นที่การเกษตรพื้นที่รอบหมู่บ้าน บ้านม่วง ช่วงที่ ๑ สายหลังวัดเจริญ ผลไปลำห้วยชีลอง กว้าง ๕ เมตร ยาว ๕๐๐ เมตร (ลูกรั้ง ๑๐๐ ลบ.ม.) ช่วงที่ ๒ สายโนนกลางไปถนนลาดยาง กว้าง ๔ เมตร ยาว ๑,๐๐๐ เมตร (ลูกรั้ง ๑๕๐ ลบ.ม.) ช่วงที่ ๓ สายฝายหนองหัวปลาไปนายจง กว้าง ๓ เมตร ยาว ๕๐๐ เมตร (ลูกรั้ง ๗๕ ลบ.ม.) ช่วงที่ ๔ สายหลังเทศบาลไปนายสุระ กว้าง ๔ เมตร ยาว ๓๐๐ เมตร (ลูกรั้ง ๕๐ ลบ.ม.) ช่วงที่ ๕ สายเรียบลำห้วยคลองเชือก กว้าง ๓ เมตร ยาว ๕๐๐ เมตร (ลูกรั้ง ๕๐ ลบ.ม.) โดยการลงลูกรั้งผิวถนนหนาเฉลี่ย ๐.๑๐ เมตร (ช่วงเป็นหลุมเป็นบ่อ) ปริมาตรลูกรั้งรวมไม่น้อยกว่า ๔๒๕ ลบ.ม. พร้อมปรับเกลี่ยผิวถนนและติดตั้งป้ายโครงการให้เรียบร้อย สถานที่ดำเนินการ บ้านม่วง หมู่ ๑๑ งบประมาณ ๑๑๐,๐๐๐.- บาท

(ตามแผนพัฒนาท้องถิ่น พ.ศ. ๒๕๖๖ - ๒๕๗๐ แก้ไขครั้งที่ ๑/๒๕๖๖ โครงการที่ ๒๙ หน้า ๗๕)

๑๑. ซ่อมแซมถนนลูกรั้งพื้นที่ ม.๑๒ บ้านอุดมผล

โดยซ่อมแซมถนนลูกรั้งพื้นที่การเกษตรพื้นที่รอบหมู่บ้าน บ้านอุดมผล ช่วงที่ ๑ สายนาย สมพงษ์ไปห้วยโปร่ง กว้าง ๓ เมตร ยาว ๘๐๐ เมตร (ลูกรั้ง ๘๐ ลบ.ม.) ช่วงที่ ๒ สายนายวิไลไปหนองแก กว้าง ๓ เมตร ยาว ๑,๒๐๐ เมตร (ลูกรั้ง ๑๕๐ ลบ.ม.) ช่วงที่ ๓ สายนายยอดไปนางแวง กว้าง ๓ เมตร ยาว ๕๐๐ เมตร (ลูกรั้ง ๕๐ ลบ.ม.) ช่วงที่ ๔ สายเรียบหนองกระทุ่ม กว้าง ๓ เมตร ยาว ๖๐๐ เมตร (ลูกรั้ง ๕๐ ลบ.ม.) ช่วงที่ ๕ สายเรียบหนองขาม กว้าง ๓ เมตร ยาว ๕๐๐ เมตร (ลูกรั้ง ๕๐ ลบ.ม.) ช่วงที่ ๖ สายฝายนางหอมไปนายสมบัติ กว้าง ๓ เมตร ยาว ๓๐๐ เมตร (ลูกรั้ง ๓๐ ลบ.ม.) ช่วงที่ ๗ สายนายสุณาไปคุ้มทบสอก กว้าง ๓ เมตร ยาว ๘๐๐ เมตร (ลูกรั้ง ๖๐ ลบ.ม.) ช่วงที่ ๘ สายหนองหัวปลาไปคลองทองกลาง กว้าง ๓ เมตร

รับรองสำเนาถูกต้อง

/-๕- ยาว ๕๐๐ เมตร.....



(นางนภาพร ทิมพิชัย)

นักจัดการงานทั่วไปชำนาญการ

ยาว ๕๐๐ เมตร (ลูกครึ่ง ๕๐ลบ.ม.) ช่วงที่ ๙ สายเหมืองหลวง กว้าง ๔ เมตร ยาว ๕๐๐ เมตร (ลูกครึ่ง ๖๐ลบ.ม.) โดยการลงลูกครึ่งผิวถนนหนาเฉลี่ย ๐.๑๐ เมตร (ช่วงเป็นหลุมเป็นบ่อ) ปริมาตรลูกครึ่งรวมไม่น้อยกว่า ๕๘๐ ลบ.ม. พร้อมปรับเกลี่ยผิวถนนและติดตั้งป้ายโครงการให้เรียบร้อย สถานที่ดำเนินการ บ้านอุดมผล หมู่ ๑๒ งบประมาณ ๑๕๐,๐๐๐.- บาท

(ตามแผนพัฒนาท้องถิ่น พ.ศ. ๒๕๖๖ - ๒๕๗๐ แกไขครั้งที่ ๑/๒๕๖๖ โครงการที่ ๓๐ หน้า ๗๕)

๑๒. ซ่อมแซมถนนลูกรังพื้นที่ ม.๑๔ บ้านบูรพา

โดยซ่อมแซมถนนลูกรังพื้นที่การเกษตรพื้นที่รอบหมู่บ้าน บ้านบูรพา ช่วงที่ ๑ สายบ้านนาง สายทองไปหนองบัวขาว กว้าง ๕ เมตร ยาว ๑,๘๐๐ เมตร (ลูกครึ่ง๑๕๐ ลบ.ม.) ช่วงที่ ๒ สายบ้านพรทิพย์ไปถึง ถนนสายกลาง กว้าง ๔ เมตร ยาว ๘๐๐ เมตร (ลูกครึ่ง๑๐๐ ลบ.ม.) ช่วงที่ ๓ สายโรงเรียนบ้านเขวาสึกษาไปบ้าน นายจิม กว้าง ๓ เมตร ยาว ๕๐๐ เมตร (ลูกครึ่ง ๘๐ ลบ.ม.) ช่วงที่ ๔ สายสามแยกไปบ้านนายหลง กว้าง ๓ เมตร ยาว ๓๐๐ เมตร (ลูกครึ่ง ๕๐ ลบ.ม.) ช่วงที่ ๕ สายสามแยกไปวัดหนองตะไก่อ กว้าง ๕ เมตร ยาว ๕๐๐ เมตร (ลูกครึ่ง๑๐๐ ลบ.ม.) ช่วงที่ ๖ สายสามแยกไปบ้านนายจิม กว้าง ๓ เมตร ยาว ๔๐๐ เมตร (ลูกครึ่ง๖๐ ลบ.ม.) ช่วง ที่ ๗ สายสามแยกไปบ้านนายวินัย กว้าง ๓ เมตร ยาว ๓๐๐ เมตร (ลูกครึ่ง๔๐ ลบ.ม.) โดยการลงลูกครึ่งผิวถนน หนาเฉลี่ย ๐.๑๐ เมตร (ช่วงเป็นหลุมเป็นบ่อ) ปริมาตรลูกครึ่งรวมไม่น้อยกว่า ๕๘๐ ลบ.ม. พร้อมปรับเกลี่ยผิวถนน ให้เรียบร้อย สถานที่ดำเนินการ บ้านบูรพา หมู่ ๑๔ งบประมาณ ๑๕๐,๐๐๐.- บาท

(ตามแผนพัฒนาท้องถิ่น พ.ศ. ๒๕๖๖ - ๒๕๗๐ แกไขครั้งที่ ๑/๒๕๖๖ โครงการที่ ๓๑ หน้า ๗๖)

๑๓. ซ่อมแซมถนนลูกรังพื้นที่ ม.๑๕ บ้านหนองอุดม

โดยซ่อมแซมถนนลูกรังพื้นที่การเกษตรพื้นที่รอบหมู่บ้าน บ้านหนองอุดม ช่วงที่ ๑ สายบ้าน นายสุรัตน์ไปหนองแก (เรียบหนองแก) กว้าง ๓ เมตร ยาว ๑,๘๐๐ เมตร (ลูกครึ่ง ๒๐๐ ลบ.ม.) ช่วงที่ ๒ สายไป ฝายใหญ่ กว้าง ๓ เมตร ยาว ๗๐๐ เมตร (ลูกครึ่ง ๕๐ ลบ.ม.) ช่วงที่ ๓ สายเรียบลำห้วยหายไผ่ฝายนายภา กว้าง ๓ เมตร ยาว ๑,๐๐๐ เมตร (ลูกครึ่ง ๘๐ ลบ.ม.) ช่วงที่ ๔ สายเรียบคลองส่งน้ำสถานีสูบน้ำไฟฟ้า กว้าง ๓ เมตร ยาว ๘๐๐ เมตร (ลูกครึ่ง ๕๐ ลบ.ม.) โดยการลงลูกครึ่งผิวถนนหนาเฉลี่ย ๐.๑๐ เมตร (ช่วงเป็นหลุมเป็นบ่อ) ปริมาตรลูกครึ่งรวมไม่น้อยกว่า ๓๘๐ ลบ.ม. พร้อมปรับเกลี่ยผิวถนนให้เรียบร้อย สถานที่ดำเนินการ บ้านหนอง อุดม หมู่ ๑๕ งบประมาณ ๙๘,๐๐๐.- บาท

(ตามแผนพัฒนาท้องถิ่น พ.ศ. ๒๕๖๖ - ๒๕๗๐ แกไขครั้งที่ ๑/๒๕๖๖ โครงการที่ ๓๒ หน้า ๗๖)

๑๔. ซ่อมแซมถนนลูกรังพื้นที่ ม.๑๖ บ้านหนองแหม

โดยซ่อมแซมถนนลูกรังพื้นที่การเกษตรพื้นที่รอบหมู่บ้าน บ้านหนองแหม ช่วงที่ ๑ สายบ้าน บ้านหนองแหมไปสถานีสูบน้ำเฉลิมพระเกียรติ กว้าง ๔ เมตร ยาว ๓,๐๐๐ เมตร (ลูกครึ่ง ๒๕๐ ลบ.ม.) ช่วงที่ ๒ สายสุดถนนคอนกรีตไปหนองหมูเฝ้า กว้าง ๔ เมตร ยาว ๑,๐๐๐ เมตร (ลูกครึ่ง ๑๕๐ ลบ.ม.) ช่วงที่ ๓ สายหนอง บักแปบไปโรงเรือ กว้าง ๔ เมตร ยาว ๑,๐๐๐ เมตร (ลูกครึ่ง ๑๘๐ ลบ.ม.) โดยการลงลูกครึ่งผิวถนนหนาเฉลี่ย ๐.๑๐ เมตร (ช่วงเป็นหลุมเป็นบ่อ) ปริมาตรลูกครึ่งรวมไม่น้อยกว่า ๕๘๐ ลบ.ม. พร้อมปรับเกลี่ยผิวถนนและติดตั้ง ป้ายโครงการให้เรียบร้อยสถานที่ดำเนินการ บ้านหนองแหม หมู่ ๑๖ งบประมาณ ๑๕๐,๐๐๐.- บาท

(ตามแผนพัฒนาท้องถิ่น พ.ศ. ๒๕๖๖ - ๒๕๗๐ แกไขครั้งที่ ๑/๒๕๖๖ โครงการที่ ๓๓ หน้า ๗๖)

รับรองสำเนาถูกต้อง

/-๖- ๑๕. ซ่อมแซมถนนลูกรังพื้นที่.....

(นางนภาพร พิมพ์ชัย)
นักจัดการงานทั่วไปชำนาญการ

๑๕. ซ่อมแซมถนนลูกรังพื้นที่ ม.๑๗ บ้านดอนอุดม

โดยซ่อมแซมถนนลูกรังพื้นที่การเกษตรพื้นที่รอบหมู่บ้าน บ้านดอนอุดม ช่วงที่ ๑ สายนา นายโพธิ์เป่านางกงหลา กว้าง ๓ เมตร ยาว ๘๐๐ เมตร (ลูกรัง ๑๐๐ ลบ.ม.) ช่วงที่ ๒ สายสะพานเรียบลำห้วยบ้านดอนไปหนองเรือ (เรียบหนองเรือ) กว้าง ๓ เมตร ยาว ๑,๘๐๐ เมตร (ลูกรัง ๑๘๕ ลบ.ม.) ช่วงที่ ๓ สายหนองเรือไปนายโพธิ์ กว้าง ๓ เมตร ยาว ๕๐๐ เมตร (ลูกรัง ๘๐ ลบ.ม.) ช่วงที่ ๔ สายจากถนนบ้านดอน-หนองปลาโต ไป นานายวัน กว้าง ๓ เมตร ยาว ๑,๕๐๐ เมตร (ลูกรัง ๑๗๐ ลบ.ม.) โดยการลงลูกรังผิวถนนหนาเฉลี่ย ๐.๑๐ เมตร (ช่วงเป็นหลุมเป็นบ่อ) ปริมาตรลูกรังรวมไม่น้อยกว่า ๕๓๕ ลบ.ม. พร้อมปรับเกลี่ยผิวถนนและติดตั้งป้ายโครงการให้เรียบร้อย สถานที่ดำเนินการ บ้านดอนอุดม หมู่ ๑๗ งบประมาณ ๑๓๘,๐๐๐.- บาท
(ตามแผนพัฒนาท้องถิ่น พ.ศ. ๒๕๖๖ - ๒๕๗๐ แก้ไขครั้งที่ ๑/๒๕๖๖ โครงการที่ ๓๔ หน้า ๗๖)

๑๖. ซ่อมแซมถนนลูกรังพื้นที่ ม.๑๘ บ้านโนนสัมมอ

โดยซ่อมแซมถนนลูกรังพื้นที่การเกษตรพื้นที่รอบหมู่บ้าน บ้านโนนสัมมอ ช่วงที่ ๑ สายไปหนองอีเก้ง กว้าง ๓ เมตร ยาว ๘๐๐ เมตร (ลูกรัง ๑๐๐ ลบ.ม.) ช่วงที่ ๒ สายกุดเบินไปวังก้านสูง กว้าง ๓ เมตร ยาว ๑,๘๐๐ เมตร (ลูกรัง ๑๗๐ ลบ.ม.) ช่วงที่ ๓ สายหนองไข่มฝ้าไปหนองคล้อ กว้าง ๓ เมตร ยาว ๑,๐๐๐ เมตร (ลูกรัง ๑๔๐ ลบ.ม.) ช่วงที่ ๔ สายสะพานขาวไปหนองกอแก้ว กว้าง ๓ เมตร ยาว ๑,๒๐๐ เมตร (ลูกรัง ๑๕๓ ลบ.ม.) ช่วงที่ ๕ สายบ้านห้วยไปหนองกอแก้ว กว้าง ๓ เมตร ยาว ๙๐๐ เมตร (ลูกรัง ๑๒๕ ลบ.ม.) ช่วงที่ ๖ สายบ้านนางแหนไปบ้านนางต๋ม กว้าง ๓ เมตร ยาว ๖๐๐ เมตร (ลูกรัง ๘๕ ลบ.ม.) โดยการลงลูกรังผิวถนนหนาเฉลี่ย ๐.๑๐ เมตร (ช่วงเป็นหลุมเป็นบ่อ) ปริมาตรลูกรังรวมไม่น้อยกว่า ๗๗๓ ลบ.ม. พร้อมปรับเกลี่ยผิวถนนและติดตั้งป้ายโครงการให้เรียบร้อย สถานที่ดำเนินการ บ้านโนนสัมมอ หมู่ ๑๘ งบประมาณ ๒๐๐,๐๐๐.- บาท
(ตามแผนพัฒนาท้องถิ่น พ.ศ. ๒๕๖๖ - ๒๕๗๐ แก้ไขครั้งที่ ๑/๒๕๖๖ โครงการที่ ๓๕ หน้า ๗๗)

๑๗. ซ่อมแซมถนนลูกรังพื้นที่ ม.๑๙ บ้านกุดฉนวนอุดม

โดยซ่อมแซมถนนลูกรังพื้นที่การเกษตรพื้นที่รอบหมู่บ้าน บ้านกุดฉนวนอุดม ช่วงที่ ๑ สายสะพานกุดเหี้ยไปบ้านนางต๋น กว้าง ๓ เมตร ยาว ๕๐๐ เมตร (ลูกรัง ๘๐ ลบ.ม.) ช่วงที่ ๒ สายฝายกุดฉนวนไปบ้านหนองสัมโรง กว้าง ๓ เมตร ยาว ๑,๒๐๐ เมตร (ลูกรัง ๑๗๐ ลบ.ม.) ช่วงที่ ๓ สายฝายกุดฉนวนไปหนองท่ม กว้าง ๓ เมตร ยาว ๘๐๐ เมตร (ลูกรัง ๘๐ ลบ.ม.) ช่วงที่ ๔ สายฝายกุดฉนวนไปหนองหญ้าปล้อง กว้าง ๓ เมตร ยาว ๘๐๐ เมตร (ลูกรัง ๘๐ ลบ.ม.) ช่วงที่ ๕ สายสะพานกุดเหี้ยไปวัดกุดฉนวนอุดมพร กว้าง ๕ เมตร ยาว ๕๐๐ เมตร (ลูกรัง ๑๐๐ ลบ.ม.) ช่วงที่ ๖ สายสะพานกุดเหี้ยไปฝายน้ำล้นคูเมือง กว้าง ๓ เมตร ยาว ๑,๐๐๐ เมตร (ลูกรัง ๑๒๐ ลบ.ม.) ช่วงที่ ๗ สายบ้านนายสวัสดิ์ไปหนองกุดฉนวน กว้าง ๓ เมตร ยาว ๗๐๐ เมตร (ลูกรัง ๘๓ ลบ.ม.) ช่วงที่ ๘ สายนางฝายไปนายบุญเหลือ กว้าง ๓ เมตร ยาว ๕๐๐ เมตร (ลูกรัง ๖๐ ลบ.ม.) โดยการลงลูกรังผิวถนนหนาเฉลี่ย ๐.๑๐ เมตร (ช่วงเป็นหลุมเป็นบ่อ) ปริมาตรลูกรังรวมไม่น้อยกว่า ๗๗๓ ลบ.ม. พร้อมปรับเกลี่ยผิวถนนและติดตั้งป้ายโครงการให้เรียบร้อย สถานที่ดำเนินการ บ้านกุดฉนวนอุดม หมู่ ๑๙ งบประมาณ ๒๐๐,๐๐๐.- บาท
(ตามแผนพัฒนาท้องถิ่น พ.ศ. ๒๕๖๖ - ๒๕๗๐ แก้ไขครั้งที่ ๑/๒๕๖๖ โครงการที่ ๓๖ หน้า ๗๗)

รวมงบประมาณทั้งสิ้น ๒,๗๑๐,๐๐๐.- บาท

รับรองสำเนาถูกต้อง

(นางนภาพร ทิมพลีชัย)

ผู้จัดการงานทั่วไปชำนาญการ



ที่ มท ๐๘๑๐.๓/ว ๑๗๓๒

กระทรวงมหาดไทย
ถนนรัชฎางค์ กทม. ๑๐๒๐๐

พศจิกายน ๒๕๖๒

เรื่อง ชักซ้อมแนวทางการดำเนินการตามแผนพัฒนาท้องถิ่นขององค์กรปกครองส่วนท้องถิ่น

เรียน ผู้ว่าราชการจังหวัด ทุกจังหวัด

อ้างถึง หนังสือกระทรวงมหาดไทย ด่วนที่สุด ที่ มท ๐๘๑๐.๓/ว ๒๔๓๑ ลงวันที่ ๑๕ พฤษภาคม ๒๕๖๒

สิ่งที่ส่งมาด้วย ๑. แนวทางการติดตามและประเมินผลแผนพัฒนาท้องถิ่นขององค์กรปกครองส่วนท้องถิ่น จำนวน ๑ แผ่น
๒. คำโครงการติดตามและประเมินผลแผนพัฒนาท้องถิ่นขององค์กรปกครองส่วนท้องถิ่น จำนวน ๑ ชุด

ตามที่กระทรวงมหาดไทยได้ชักซ้อมแนวทางการทบทวนแผนพัฒนาท้องถิ่น (พ.ศ.๒๕๖๑ - ๒๕๖๕) ขององค์กรปกครองส่วนท้องถิ่น โดยให้องค์กรปกครองส่วนท้องถิ่นดำเนินการทบทวนแผนพัฒนาท้องถิ่นสี่ปี ขององค์กรปกครองส่วนท้องถิ่น เป็นแผนพัฒนาท้องถิ่นที่มีช่วงระยะเวลาห้าปี (พ.ศ. ๒๕๖๑ - ๒๕๖๕) รายละเอียดตามอ้างถึง นั้น

กระทรวงมหาดไทยพิจารณาแล้วเห็นว่า เพื่อให้องค์กรปกครองส่วนท้องถิ่นสามารถปฏิบัติงานให้เกิดความยืดหยุ่นและคล่องตัวให้สอดคล้องกับระเบียบกระทรวงมหาดไทยว่าด้วยการจัดทำแผนพัฒนาขององค์กรปกครองส่วนท้องถิ่น พ.ศ. ๒๕๔๘ และที่แก้ไขเพิ่มเติม (ฉบับที่ ๓) พ.ศ. ๒๕๖๑ หนังสือกระทรวงมหาดไทย ด่วนที่สุด ที่ มท ๐๘๑๐.๓/ว ๒๔๓๑ ลงวันที่ ๑๕ พฤษภาคม ๒๕๖๒ จึงอาศัยอำนาจตามข้อ ๕ แห่งระเบียบกระทรวงมหาดไทยว่าด้วยการจัดทำแผนพัฒนาขององค์กรปกครองส่วนท้องถิ่น พ.ศ. ๒๕๔๘ และที่แก้ไขเพิ่มเติม (ฉบับที่ ๓) พ.ศ. ๒๕๖๑ กำหนดแนวทางการปฏิบัติสำหรับแผนพัฒนาท้องถิ่น ดังนี้

๑. การจัดทำแผนการดำเนินงานเพิ่มเติมให้เป็นอำนาจของผู้บริหารท้องถิ่น สำหรับองค์การบริหารส่วนจังหวัดให้จัดทำแผนการดำเนินงานจากแผนงาน โครงการที่องค์การบริหารส่วนจังหวัดดำเนินการจริงเท่านั้น โดยให้จัดทำแผนการดำเนินงานเพิ่มเติมในปีงบประมาณ พ.ศ. ๒๕๖๓ เป็นต้นไป


๒. การติดตามและประเมินผลแผนพัฒนาท้องถิ่น ตามข้อ ๒๔ (๓) และข้อ ๓๐ (๕) ของระเบียบกระทรวงมหาดไทยว่าด้วยการจัดทำแผนพัฒนาขององค์กรปกครองส่วนท้องถิ่น พ.ศ. ๒๕๔๘ และที่แก้ไขเพิ่มเติม (ฉบับที่ ๓) พ.ศ. ๒๕๖๑ ให้ดำเนินการอย่างน้อยปีละหนึ่งครั้งภายในเดือนธันวาคมของทุกปีนั้น กรอบระยะเวลาดังกล่าวให้คณะกรรมการติดตามและประเมินผลแผนพัฒนาท้องถิ่น รายงานผลและเสนอความเห็น ซึ่งได้จากการติดตามและประเมินผลแผนพัฒนาท้องถิ่นต่อผู้บริหารท้องถิ่น เพื่อให้ผู้บริหารท้องถิ่นเสนอต่อสภาท้องถิ่นและคณะกรรมการพัฒนาท้องถิ่นภายในเดือนธันวาคมของทุกปี ทั้งนี้สภาท้องถิ่นและคณะกรรมการพัฒนาท้องถิ่นสามารถประชุมเพื่อรับทราบและพิจารณาเรื่องดังกล่าวได้ตามความเหมาะสม ซึ่งอาจจะประชุมรับทราบผลภายหลังเดือนธันวาคมก็ได้ โดยในการติดตามและประเมินผลแผนพัฒนาท้องถิ่นรอบปีงบประมาณ พ.ศ. ๒๕๖๒ ให้องค์กรปกครองส่วนท้องถิ่นนำแผนพัฒนาท้องถิ่น (พ.ศ. ๒๕๖๑ - ๒๕๖๕) ที่ดำเนินการในปีงบประมาณ พ.ศ. ๒๕๖๒ มาติดตามและประเมินผล และนำข้อมูลผลการดำเนินงานตามแผนพัฒนาท้องถิ่นสี่ปี (พ.ศ. ๒๕๖๑ - ๒๕๖๔) เฉพาะที่ดำเนินการก่อนประกาศใช้แผนพัฒนาท้องถิ่น (พ.ศ. ๒๕๖๑ - ๒๕๖๕) มาใช้เป็นข้อมูลในการติดตามและประเมินผลแผนพัฒนาท้องถิ่นด้วย

๓. การดำเนินการติดตามและประเมินผลยุทธศาสตร์และการดำเนินการติดตามและประเมินผลโครงการ ให้องค์กรปกครองส่วนท้องถิ่นนำแผนพัฒนาท้องถิ่น (พ.ศ.๒๕๖๑ - ๒๕๖๕) มาดำเนินการตามแนวทางการพิจารณาการติดตามและประเมินผลแผนพัฒนาท้องถิ่นที่กำหนดในหนังสือกระทรวงมหาดไทย ส่วนที่ ๓๓๓๑.๓/ว ๒๕๓๓ ลงวันที่ ๑๕ พฤษภาคม ๒๕๖๒

๔. เมื่อผู้บริหารท้องถิ่นประกาศใช้แผนพัฒนาท้องถิ่นที่อนุมัติแล้วและนำไปปฏิบัติ โดยใช้แผนพัฒนาท้องถิ่นเป็นกรอบในการจัดทำงบประมาณรายจ่ายประจำปีและงบประมาณรายจ่ายเพิ่มเติม งบประมาณจากเงินสะสม การใช้จ่ายงบประมาณตามแผนความต้องการของงบลงทุนเพื่อพัฒนาองค์กรปกครองส่วนท้องถิ่นหรือเงินอุดหนุนเฉพาะกิจ การตั้งงบประมาณอุดหนุนให้แก่หน่วยงานอื่น รวมทั้งวางแผนเพื่อให้การปฏิบัติบรรลุวัตถุประสงค์ตามโครงการที่กำหนดไว้ในแผนพัฒนาท้องถิ่น เมื่อสภาท้องถิ่นได้ให้ความเห็นชอบในวิธีการงบประมาณและเป็นไปตามกรอบของแผนพัฒนาท้องถิ่นแล้ว หากปรากฏในภายหลังว่าเกณฑ์ราคากลาง หรือบัญชีราคามาตรฐานครุภัณฑ์ของสำนักงบประมาณหรือราคากลาง โครงสร้างพื้นฐานที่หน่วยงานของรัฐกำหนดขึ้น เมื่อคุณลักษณะ มาตรฐาน ราคาปรับเปลี่ยนไปหรือเพื่อให้เป็นไปตามพระราชบัญญัติการจัดซื้อจัดจ้างและการบริหารพัสดุภาครัฐ พ.ศ. ๒๕๖๐ ให้องค์กรปกครองส่วนท้องถิ่นดำเนินการตามระเบียบกระทรวงมหาดไทยว่าด้วยวิธีการงบประมาณขององค์กรปกครองส่วนท้องถิ่น พ.ศ. ๒๕๕๑ และแก้ไขเพิ่มเติม (ฉบับที่ ๒ และ ๓) พ.ศ. ๒๕๕๓ ระเบียบกระทรวงมหาดไทยว่าด้วยการรับเงิน การเบิกจ่ายเงิน การฝากเงิน การเก็บรักษาเงิน และการตรวจเงินขององค์กรปกครองส่วนท้องถิ่น พ.ศ. ๒๕๕๗ และที่แก้ไขเพิ่มเติม (ฉบับที่ ๒) พ.ศ. ๒๕๕๘ (ฉบับที่ ๓) พ.ศ. ๒๕๕๘ และ (ฉบับที่ ๔) พ.ศ. ๒๕๖๑ โดยไม่ต้องแก้ไขหรือเปลี่ยนแปลงหรือเพิ่มเติมแผนพัฒนาท้องถิ่นตามระเบียบกระทรวงมหาดไทยว่าด้วยการจัดทำแผนพัฒนาขององค์กรปกครองส่วนท้องถิ่น พ.ศ. ๒๕๕๘ และที่แก้ไขเพิ่มเติม (ฉบับที่ ๓) พ.ศ. ๒๕๖๑

จึงเรียนมาเพื่อทราบ และแจ้งองค์กรปกครองส่วนท้องถิ่นถือเป็นแนวทางปฏิบัติต่อไป

ขอแสดงความนับถือ


(นายอนุธรรม เสียงไกรรบ)
รองปลัดกระทรวงมหาดไทย
หัวหน้ากลุ่มภารกิจด้านพัฒนาชุมชนและ
ส่งเสริมการปกครองท้องถิ่น

กรมส่งเสริมการปกครองท้องถิ่น
กองพัฒนาและส่งเสริมการบริหารงานท้องถิ่น
โทร. ๐ ๒๒๕๓ ๙๐๐๐ ต่อ ๒๑๒๒-๔
โทรสาร ๐ ๒๒๕๓ ๒๒๙๐
ผู้ประสานงาน ว่าที่ร้อยโทกมลสกาจ รุ่งจีน โทร. ๐๘-๙๓๐๔-๓๙๐๓

แนวทางการติดตามและประเมินผลแผนพัฒนาท้องถิ่นขององค์กรปกครองส่วนท้องถิ่นตามระเบียบกระทรวงมหาดไทยว่าด้วยการจัดทำแผนพัฒนาขององค์กรปกครองส่วนท้องถิ่น พ.ศ. ๒๕๔๘ และที่แก้ไขเพิ่มเติม (ฉบับที่ ๓) พ.ศ. ๒๕๖๑

ลำดับ	ผู้รับผิดชอบ	แนวทางการดำเนินงาน
๑	คณะกรรมการติดตามและประเมินผลแผนพัฒนาท้องถิ่น	รายงานผลและเสนอความเห็นซึ่งได้จากการติดตามและประเมินผลแผนพัฒนาท้องถิ่นต่อผู้บริหารท้องถิ่น
๒	ผู้บริหารท้องถิ่น	๑) สรุปผลและเสนอความเห็นจากการติดตามและประเมินผลแผนพัฒนาท้องถิ่นต่อสภาท้องถิ่น ๒) เสนอผลการติดตามและประเมินผลแผนพัฒนาท้องถิ่นต่อสภาท้องถิ่น
๓	สภาท้องถิ่น	๑) จัดให้มีการประชุมสภาท้องถิ่น สมัยสามัญหรือวิสามัญแล้วแต่กรณี เพื่อรับทราบผลจากการติดตามและประเมินผลแผนพัฒนาท้องถิ่นจากผู้บริหารท้องถิ่น ๒) สมาชิกสภาท้องถิ่นหรือที่ประชุมแห่งสภาท้องถิ่นสามารถอภิปรายและเสนอความเห็นในที่ประชุมสภาท้องถิ่น ๓) ประธานสภาท้องถิ่นเสนอผลการติดตามและประเมินผลแผนพัฒนาท้องถิ่นที่สภาท้องถิ่นได้รับทราบ และได้เสนอความเห็น หรือการตั้งข้อสังเกต ข้อเสนอแนะการพัฒนาท้องถิ่นให้ผู้บริหารท้องถิ่น
๔	ผู้บริหารท้องถิ่น	ส่งผลการติดตามและประเมินผลแผนพัฒนาท้องถิ่นที่สภาท้องถิ่นได้รับทราบ และได้เสนอความเห็น หรือการตั้งข้อสังเกต ข้อเสนอแนะการพัฒนาท้องถิ่นในสภาท้องถิ่นแล้วส่งให้คณะกรรมการพัฒนาท้องถิ่น
๕	คณะกรรมการพัฒนาท้องถิ่น	๑) ผู้บริหารท้องถิ่นจัดให้มีการประชุมคณะกรรมการพัฒนาท้องถิ่นเพื่อได้รับทราบผลการติดตามและประเมินผลแผนพัฒนาท้องถิ่นจากสภาท้องถิ่น ๒) เสนอความเห็น หรือการตั้งข้อสังเกต ข้อเสนอแนะการพัฒนาท้องถิ่นเพื่อให้ผู้บริหารท้องถิ่นประกาศผลการติดตามและประเมินผลแผนพัฒนาท้องถิ่นให้ประชาชนในท้องถิ่นทราบ
๖	ผู้บริหารท้องถิ่น	๑) ประกาศผลการติดตามและประเมินผลแผนพัฒนาท้องถิ่นให้ประชาชนในท้องถิ่นทราบในที่เปิดเผยภายในสิบห้าวันนับแต่วันรายงานผลและเสนอความเห็นดังกล่าว ๒) ต้องปิดประกาศไว้เป็นระยะเวลา ไม่น้อยกว่าสามสิบวัน ๓) อย่างน้อยปีละหนึ่งครั้งภายในเดือนธันวาคมของทุกปี

เค้าโครงการติดตามและประเมินผลแผนพัฒนาท้องถิ่นขององค์กรปกครองส่วนท้องถิ่นตามระเบียบกระทรวงมหาดไทยว่าด้วยการจัดทำแผนพัฒนาขององค์กรปกครองส่วนท้องถิ่น พ.ศ. ๒๕๔๘ และที่แก้ไขเพิ่มเติม (ฉบับที่ ๓) พ.ศ. ๒๕๖๑

ส่วนที่ ๑ บทนำ

๑. ความสำคัญของการติดตามและประเมินผล
๒. วัตถุประสงค์ของการติดตามและประเมินผล
๓. ขั้นตอนการติดตามและประเมินผล
๔. เครื่องมือการติดตามและประเมินผล
๕. ประโยชน์ของการติดตามและประเมินผล

ส่วนที่ ๒ การติดตามและประเมินผล

๑. สรุปผลการติดตามและประเมินผล ปีงบประมาณ พ.ศ. ๒๕๖๑
๒. แนวทางการติดตามและประเมินผล ปีงบประมาณ พ.ศ. ๒๕๖๒

ส่วนที่ ๓ ผลการวิเคราะห์การติดตามและประเมินผล

๑. ผลการพิจารณาการติดตามและประเมินผลยุทธศาสตร์เพื่อความสอดคล้องแผนพัฒนาท้องถิ่น
๒. ผลการพิจารณาการติดตามและประเมินผลโครงการเพื่อความสอดคล้องแผนพัฒนา

ท้องถิ่น

๓. การวิเคราะห์เชิงปริมาณ
๔. การวิเคราะห์เชิงคุณภาพ
๕. สรุปผลการวิเคราะห์การติดตามและประเมินผล

ส่วนที่ ๔ สรุปผล ข้อเสนอแนะและข้อเสนอแนะ

๑. สรุปผลการพัฒนาท้องถิ่นในภาพรวม
๒. ข้อเสนอแนะในการจัดทำแผนพัฒนาท้องถิ่นในอนาคต

ภาคผนวก

๑. คำสั่งองค์การบริหารส่วนตำบล/เทศบาล/องค์การบริหารส่วนจังหวัด
๒. แบบสำรวจความพึงพอใจของประชาชน

รายละเอียดของเค้าโครงการติดตามและประเมินผลแผนพัฒนาท้องถิ่นขององค์กรปกครองส่วนท้องถิ่นตามระเบียบกระทรวงมหาดไทยว่าด้วยการจัดทำแผนพัฒนาขององค์กรปกครองส่วนท้องถิ่น พ.ศ. ๒๕๔๘ และที่แก้ไขเพิ่มเติม (ฉบับที่ ๓) พ.ศ. ๒๕๖๑

ปก

คำนำ

สารบัญ

บทสรุปผู้บริหารท้องถิ่น

ส่วนที่ ๑ บทนำ

๑. ความสำคัญของการติดตามและประเมินผล
๒. วัตถุประสงค์ของการติดตามและประเมินผล
๓. ขั้นตอนการติดตามและประเมินผล
๔. เครื่องมือการติดตามและประเมินผล
๕. ประโยชน์ของการติดตามและประเมินผล

ส่วนที่ ๒ การติดตามและประเมินผล

๑. สรุปผลการติดตามและประเมินผล ปีงบประมาณ พ.ศ. ๒๕๖๑
 - ๑.๑ ยุทธศาสตร์การพัฒนาท้องถิ่น
 - ๑.๒ โครงการพัฒนาท้องถิ่น
 - ๑.๓ ผลการดำเนินงานตามงบประมาณที่ได้รับและการเบิกจ่ายงบประมาณ
 - ๑.๔ ผลที่ได้รับจากการดำเนินงาน
 - ๑.๕ ปัญหา อุปสรรคการดำเนินงานที่ผ่านมาและแนวทางการแก้ไข
๒. แนวทางการติดตามและประเมินผล ปีงบประมาณ พ.ศ. ๒๕๖๒
 - ๒.๑ การติดตามและประเมินผลยุทธศาสตร์
 - ๒.๒ การติดตามและประเมินผลโครงการ
 - ๒.๓ กรอบและแนวทางในการติดตามและประเมินผล
 - ๒.๔ กำหนดเครื่องมือที่ใช้ในการติดตามและประเมินผล
 - ๒.๕ แบบสำหรับการติดตามและประเมินผล

ส่วนที่ ๓ ผลการวิเคราะห์การติดตามและประเมินผล

๑. ผลการพิจารณาการติดตามและประเมินผลยุทธศาสตร์เพื่อความสอดคล้องแผนพัฒนาท้องถิ่น
 - ๑.๑ สรุปคะแนนประเมินผลยุทธศาสตร์
 - ๑.๒ ข้อมูลสภาพทั่วไปและข้อมูลพื้นฐาน
 - ๑.๓ การวิเคราะห์สภาพการณ์และศักยภาพ
 - ๑.๔ ยุทธศาสตร์
๒. ผลการพิจารณาการติดตามและประเมินผลโครงการเพื่อความสอดคล้องแผนพัฒนาท้องถิ่น
 - ๒.๑ สรุปคะแนนประเมินผลโครงการ
 - ๒.๒ การสรุปสถานการณ์การพัฒนา
 - ๒.๓ การประเมินผลการนำแผนพัฒนาท้องถิ่นไปปฏิบัติในเชิงปริมาณ

ท้องถิ่น

๒.๔ การประเมินผลการนำแผนพัฒนาท้องถิ่นไปปฏิบัติในเชิงคุณภาพ

๒.๕ แผนงานและยุทธศาสตร์การพัฒนา

๓. การวิเคราะห์เชิงปริมาณ

๓.๑ ข้อมูลทั่วไปของผู้ตอบแบบสอบถาม/สัมภาษณ์

๓.๒ ความพึงพอใจต่อการดำเนินงาน

๓.๓ แผนการดำเนินงาน

๔. การวิเคราะห์เชิงคุณภาพ

๔.๑ ข้อมูลทั่วไปของผู้ตอบแบบสอบถาม/สัมภาษณ์

๔.๒ ความพึงพอใจต่อการดำเนินงาน

๔.๓ แผนการดำเนินงาน

๕. สรุปผลการวิเคราะห์การติดตามและประเมินผล

ส่วนที่ ๔ สรุปผล ข้อเสนอแนะและข้อเสนอแนะ

๑. สรุปผลการพัฒนาท้องถิ่นในภาพรวม

๑.๑ ความสำเร็จการพัฒนาตามยุทธศาสตร์

๑.๒ การวัดผลในเชิงปริมาณและเชิงคุณภาพ

๑.๓ ความสำเร็จการพัฒนาตามเป้าหมาย

๑.๔ ความสำเร็จการพัฒนาตามโครงการพัฒนาท้องถิ่น

๑.๕ ผลสำเร็จที่วัดได้

๒. ข้อเสนอแนะในการจัดทำแผนพัฒนาท้องถิ่นในอนาคต

๒.๑ ผลกระทบนำไปสู่ออนาคต

๒.๒ ข้อเสนอแนะ

๒.๓ ข้อเสนอแนะ

๒.๔ ผลจากการพัฒนา

๒.๕ ผลสรุปภาพรวม

ภาคผนวก

๑. คำสั่งองค์การบริหารส่วนตำบล/เทศบาล/องค์การบริหารส่วนจังหวัด

๒. แบบสำรวจความพึงพอใจของประชาชน

ฯลฯ

หมายเหตุ : ทั้งนี้องค์การปกครองส่วนท้องถิ่นสามารถกำหนดเค้าโครงและรายละเอียดหรือวิธีการ การติดตามและประเมินผลแผนพัฒนาท้องถิ่นได้ตามความเหมาะสมขององค์การปกครองส่วนท้องถิ่น



บันทึกข้อความ

ส่วนราชการ ฝ่ายแผนและงบประมาณ สำนักปลัด เทศบาลตำบลทุ่งทอง อำเภอบ้านเขว้า จังหวัดชัยภูมิ
ที่ / ๒๕๖๗ วันที่ ๑๐ มกราคม ๒๕๖๗

เรื่อง ขออนุมัติประกาศแผนดำเนินงานประจำปีงบประมาณ พ.ศ.๒๕๖๗ เพิ่มเติมฉบับที่ ๑ ใช้จ่ายเงินสะสม
ครั้งที่ ๑/๒๕๖๗ (วันที่ ๒๘ ธันวาคม ๒๕๖๖)

เรียน หัวหน้าสำนักปลัด / ปลัดเทศบาล/นายกเทศมนตรี

เรื่องเดิม

ตามที่ได้มีการประชุมสภาเทศบาลตำบลทุ่งทอง สมัยสามัญ สมัยที่สี่ ครั้งที่สอง ประจำปี พ.ศ. ๒๕๖๖ วันที่ ๒๘ ธันวาคม ๒๕๖๖ ณ ห้องประชุมสภาเทศบาลตำบลทุ่งทอง มีมติเห็นชอบให้ใช้จ่ายเงินสะสม
ได้ โดยได้รับอนุมัติจากสภาท้องถิ่นเทศบาลตำบลทุ่งทอง รวมงบประมาณทั้งสิ้น ๒,๗๑๐,๐๐๐.- บาท นั้น

ข้อเท็จจริง

เพื่อให้การดำเนินงานเป็นไปด้วยความเรียบร้อย ฝ่ายแผนงานและงบประมาณ ขออนุมัติดำเนินการ
จัดทำรูปแบบแผนการดำเนินงานประจำปีงบประมาณ พ.ศ.๒๕๖๗ เพิ่มเติมฉบับที่ ๑ ใช้จ่ายเงินสะสม ครั้งที่
๑/๒๕๖๗ (วันที่ ๒๘ ธันวาคม พ.ศ. ๒๕๖๖)

กฎหมาย/ระเบียบ

ระเบียบกระทรวงมหาดไทย ว่าด้วยการรับเงิน การเบิกจ่ายเงิน การฝากเงิน การเก็บรักษาเงิน และ
การตรวจเงินขององค์กรปกครองส่วนท้องถิ่น พ.ศ. ๒๕๖๖ หมวด ๘ เงินสะสม

ข้อ ๘๗ องค์กรปกครองส่วนท้องถิ่นอาจใช้จ่ายเงินสะสมได้ โดยได้รับอนุมัติจากสภาท้องถิ่น
ภายใต้เงื่อนไข ดังต่อไปนี้

(๑) ให้กระทำได้เฉพาะภารกิจซึ่งอยู่ในอำนาจหน้าที่ขององค์กรปกครองส่วนท้องถิ่น ซึ่งเป็นค่า
ครุภัณฑ์ ค่าที่ดินและสิ่งก่อสร้าง

หนังสือสั่งการที่ มท ๐๘๑๐.๓/ว๖๗๓๒ ลงวันที่ ๖ พฤศจิกายน ๒๕๖๒ เพื่อให้องค์กรปกครองส่วน
ท้องถิ่นสามารถปฏิบัติงานให้เกิดความยืดหยุ่นและคล่องตัวให้สอดคล้องกับระเบียบกระทรวงมหาดไทยว่าด้วย
การจัดทำแผนพัฒนาขององค์กรปกครองส่วนท้องถิ่น พ.ศ. ๒๕๔๘ และที่แก้ไขเพิ่มเติม (ฉบับที่ ๓) พ.ศ.
๒๕๖๑ กำหนดแนวทางการปฏิบัติสำหรับแผนพัฒนาท้องถิ่นคือ การจัดทำแผนดำเนินงานเพิ่มเติมให้เป็น
อำนาจผู้บริหารท้องถิ่น

ข้อเสนอแนะ

เพื่อให้การจัดทำแผนการดำเนินงานของเทศบาลตำบลทุ่งทอง เป็นไปตามระเบียบกระทรวง
มหาดไทยและหนังสือสั่งการต่าง ๆ ที่เกี่ยวข้อง เห็นควร

๑ ประกาศเป็นแผนการดำเนินงาน โดยลงนามในประกาศที่แนบมาพร้อมนี้

๒ ประชาสัมพันธ์ ปิดประกาศ ทั้งนี้ให้ปิดประกาศแผนการดำเนินงานภายในสิบห้าวันนับแต่วันที่
ประกาศ เพื่อให้ประชาชนในท้องถิ่นทราบโดยทั่วกันและต้องปิดประกาศไว้อย่างน้อยสามสิบวัน

- ๓ นำเข้าสู่ศูนย์ข้อมูลข่าวสารทางราชการและศูนย์ข่าวสารทางราชการทางอิเล็กทรอนิกส์
๔ สำเนาแจ้งหน่วยงานต่าง ๆ ที่เกี่ยวข้อง

จึงเรียนมาเพื่อโปรดพิจารณา หากเห็นชอบโปรดลงนามในหนังสือที่แนบมาพร้อมนี้หรือเห็น
ควรประการใดโปรดพิจารณาสั่งการ

(ลงชื่อ).....
(นางวรรณวราปรัชญ์ นาไพบุลย์)
นักวิเคราะห์นโยบายและแผนชำนาญการ

(ลงชื่อ).....
(นางปิยาภรณ์ ธรรมโชติ)
หัวหน้าฝ่ายแผนงานและงบประมาณ

ความเห็นหัวหน้าสำนักปลัด.....

(ลงชื่อ).....
(นางสาวสุภัค ศรีบุญเรือง)
หัวหน้าสำนักปลัด

ความเห็นปลัดเทศบาล.....

(ลงชื่อ).....
(นายสุนัน เทียบเพชร)
ผู้อำนวยการกองช่าง รักษาการแทน
ปลัดเทศบาลตำบลทุ่งทอง

ข้อสั่งการ.....

อนุมัติ ไม่อนุมัติ

(ลงชื่อ).....
(นายสมถวิล หมั่นอุตส่าห์)
นายกเทศมนตรีตำบลทุ่งทอง



ที่ ขย ๕๕๔๐๑/ ๑๘

สำนักงานเทศบาลตำบลทุ่งทอง
ตำบลบ้านเขว้า อำเภอบ้านเขว้า
จังหวัดชัยภูมิ ๓๖๑๓๐

๑๐ มกราคม ๒๕๖๗

เรื่อง รายงานการจัดทำแผนดำเนินงาน ประจำปีงบประมาณ พ.ศ.๒๕๖๗ เพิ่มเติมฉบับที่ ๑/๒๕๖๗ ให้จ่ายเงิน
สะสมครั้งที่ ๑/๒๕๖๗ (วันที่ ๒๘ ธันวาคม ๒๕๖๖)

เรียน นายอำเภอบ้านเขว้า

สิ่งที่ส่งมาด้วย ๑. แผนดำเนินงานประจำปีงบประมาณ พ.ศ. ๒๕๖๗ เพิ่มเติมฉบับที่ ๑/๒๕๖๗ จำนวน ๒ เล่ม
๒. สำเนาประกาศ ฯ จำนวน ๑ ฉบับ

ตามระเบียบกระทรวงมหาดไทย ว่าด้วยการจัดทำแผนพัฒนาองค์กรปกครองส่วนท้องถิ่น พ.ศ.
๒๕๔๘ และระเบียบกระทรวงมหาดไทย ว่าด้วยการจัดทำแผนพัฒนาองค์กรปกครองส่วนท้องถิ่น (ฉบับที่ ๒) พ.ศ.
๒๕๕๙ หมวดที่ ๕ การนำแผนไปปฏิบัติ ข้อ ๒๗ ได้กำหนดให้แผนการดำเนินงานให้แล้วเสร็จ ภายในสามสิบวันนับ
แต่วันที่ประกาศใช้งบประมาณรายจ่ายประจำปี งบประมาณรายจ่ายเพิ่มเติม งบประมาณรายจ่ายจากเงินสะสมหรือ
ได้รับแจ้งแผนงานและโครงการจากหน่วยราชการส่วนกลาง ส่วนภูมิภาค รัฐวิสาหกิจ หรือหน่วยงานอื่นๆ ที่ต้อง
ดำเนินการในพื้นที่องค์กรปกครองส่วนท้องถิ่นในปีงบประมาณ ซึ่งสภาเทศบาลตำบลทุ่งทอง ได้พิจารณาอนุมัติใช้
จ่ายเงินสะสม ครั้งที่ ๑/๒๕๖๗ ในการประชุมสภาเทศบาลตำบลทุ่งทอง สมัยสามัญ สมัยที่สี่ ครั้งที่ สอง วัน
พฤหัสบดี ที่ ๒๘ ธันวาคม ๒๕๖๖ นั้น

ในการนี้เทศบาลตำบลทุ่งทอง จึงขอรายงานแผนดำเนินงาน ประจำปีงบประมาณ พ.ศ.๒๕๖๗
เพิ่มเติมฉบับที่ ๑ ให้จ่ายเงินสะสม ครั้งที่ ๑/๒๕๖๗ (วันที่ ๒๘ ธันวาคม ๒๕๖๖) ตามระเบียบการจัดทำแผนของ
องค์กรปกครองส่วนท้องถิ่น ซึ่งผู้บริหารได้พิจารณาอนุมัติและประกาศใช้เป็นที่ยอมรับแล้ว รายละเอียดตาม
เอกสารที่ส่งมาพร้อมนี้

จึงเรียนมาเพื่อโปรดทราบ

ขอแสดงความนับถือ

(นายสมธิต หมั่นอุตสาห์)

นายกเทศมนตรีตำบลทุ่งทอง

สำนักปลัดเทศบาล

ฝ่ายงบประมาณและแผนงาน

โทร ๐ ๕๕๘๑ ๖๘๓๘ ต่อ ๒๖ โทรสาร ๐ ๕๕๘๕ ๑๓๑๓

ไปรษณีย์อิเล็กทรอนิกส์ saraban@tungtong.go.th

“ยึดมั่นธรรมาภิบาล บริการเพื่อประชาชน”



ที่ ขย ๕๔๔๐๑/ว ๕

สำนักงานเทศบาลตำบลทุ่งทอง
ตำบลบ้านเขว้า อำเภอบ้านเขว้า
จังหวัดชัยภูมิ ๓๖๑๓๐

๑๑ มกราคม ๒๕๖๗

เรื่อง ประชาสัมพันธ์การจัดทำแผนดำเนินงาน ประจำปีงบประมาณ พ.ศ.๒๕๖๗ เพิ่มเติมฉบับที่ ๑/๒๕๖๗
ใช้จ่ายเงินสะสมครั้งที่ ๑/๒๕๖๗ (วันที่ ๒๘ ธันวาคม ๒๕๖๖)

เรียน ผู้ใหญ่บ้านทุกหมู่บ้าน

สิ่งที่ส่งมาด้วย ๑. แผนดำเนินงานประจำปีงบประมาณ พ.ศ. ๒๕๖๗ เพิ่มเติมฉบับที่ ๑/๒๕๖๗ จำนวน ๑ เล่ม
๒. สำเนาประกาศ ฯ จำนวน ๑ ฉบับ

ตามระเบียบกระทรวงมหาดไทย ว่าด้วยการจัดทำแผนพัฒนาองค์กรปกครองส่วนท้องถิ่น พ.ศ. ๒๕๔๘ และระเบียบกระทรวงมหาดไทย ว่าด้วยการจัดทำแผนพัฒนาองค์กรปกครองส่วนท้องถิ่น (ฉบับที่ ๒) พ.ศ. ๒๕๕๙ หมวดที่ ๕ การนำแผนไปปฏิบัติ ข้อ ๒๗ ได้กำหนดให้แผนการดำเนินงานให้แล้วเสร็จ ภายในสามสิบวันนับแต่วันที่ประกาศใช้งบประมาณรายจ่ายประจำปี งบประมาณรายจ่ายเพิ่มเติม งบประมาณรายจ่ายจากเงินสะสมหรือได้รับแจ้งแผนงานและโครงการจากหน่วยราชการส่วนกลาง ส่วนภูมิภาค รัฐวิสาหกิจ หรือหน่วยงานอื่นๆ ที่ต้องดำเนินการในพื้นที่องค์กรปกครองส่วนท้องถิ่นในปีงบประมาณนั้น

ในการนี้ เทศบาลตำบลทุ่งทอง จึงขอความอนุเคราะห์ให้ท่านประชาสัมพันธ์แผนการดำเนินงานประจำปีงบประมาณ พ.ศ. ๒๕๖๗ เพิ่มเติมฉบับที่ ๑/๒๕๖๗ ตามระเบียบการจัดทำแผนขององค์กรปกครองส่วนท้องถิ่น ซึ่งผู้บริหารได้พิจารณาอนุมัติ และประกาศใช้เป็นที่ยอมรับแล้ว ให้รับทราบโดยทั่วกันและลงข้อมูลเผยแพร่ในระบบสารสนเทศให้ประชาชนทั่วไปสามารถค้นหาข้อมูลได้ที่เว็บไซต์ www.tungthong.go.th รายละเอียดตามเอกสารที่ส่งมาพร้อมนี้

จึงเรียนมาเพื่อโปรดทราบ

ขอแสดงความนับถือ

(นายสมถวิล หมั่นอุตสาห์)

นายกเทศมนตรีตำบลทุ่งทอง

สำนักปลัดเทศบาล

ฝ่ายงบประมาณและแผนงาน

โทร ๐ ๔๔๘๑ ๖๘๓๘ ต่ย ๒๖ โทรสาร ๐ ๔๔๘๘๙ ๑๓๑๓

ไปรษณีย์อิเล็กทรอนิกส์ saraban@tungthong.go.th

“ยึดมั่นธรรมาภิบาล บริการเพื่อประชาชน”

